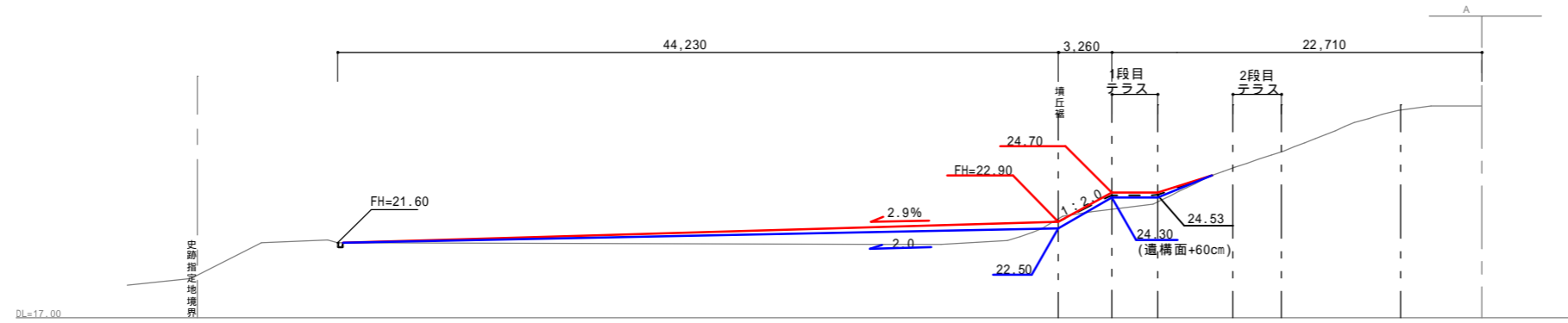


前方部



No 1 断面図 S=1/200

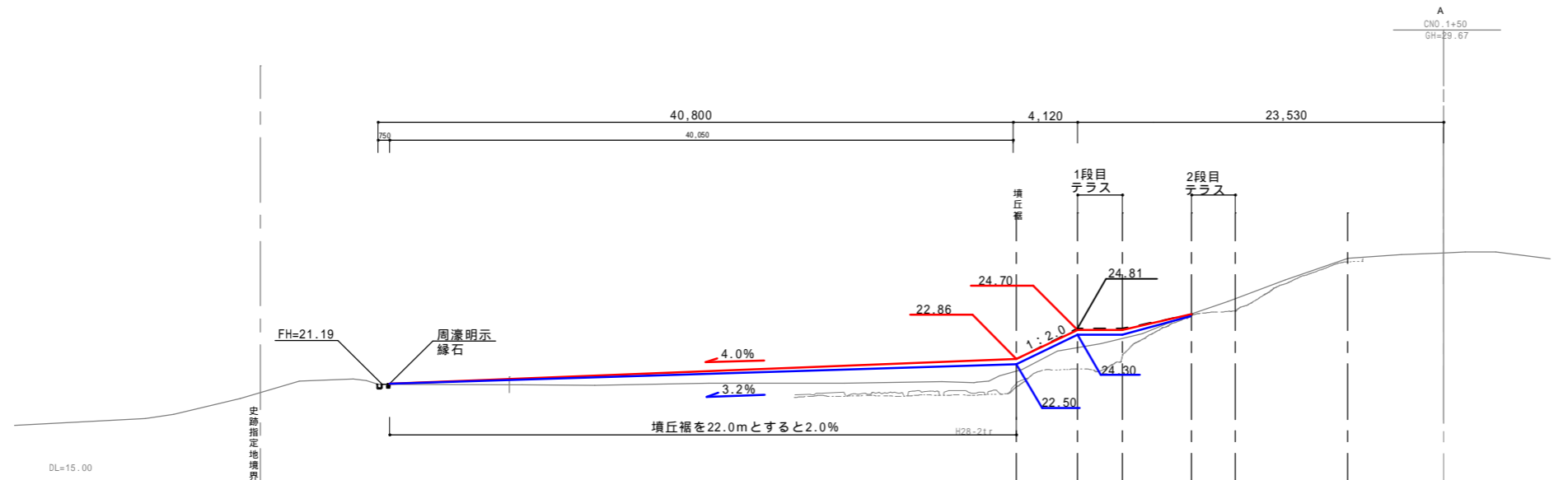
計画ライン

— 遺構面+1.0m

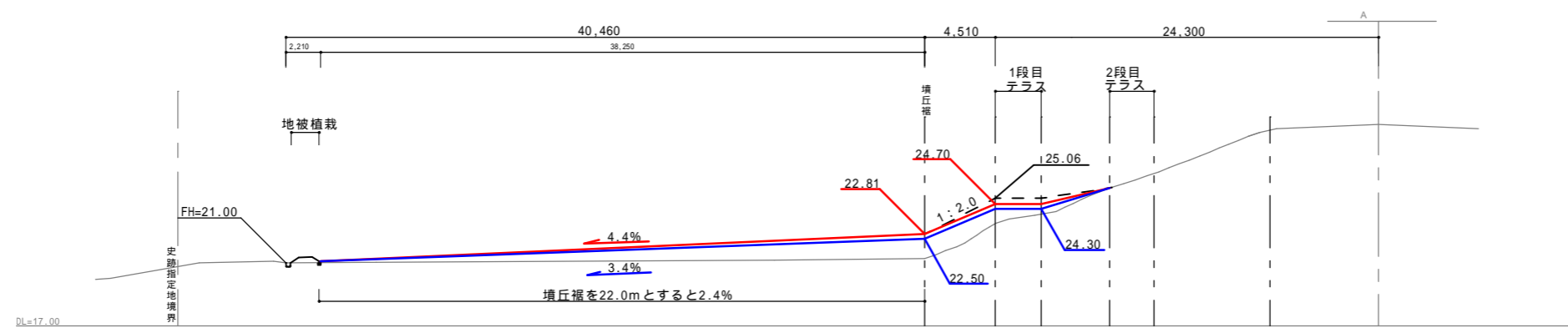
- - - 填丘法面1:2.0

— 遺構面+0.6m

前方部填丘裾 計画高 FH=22.5に設定



No 2 断面図 S=1/200



No 3 断面図 S=1/200

平成30年度	
工事名	史跡銚子山古墳環境整備工事
図面名	断面図1(前方部)
縮尺	1/200 図面番号 /
設計	(株)空間文化開発機構
京丹後市	