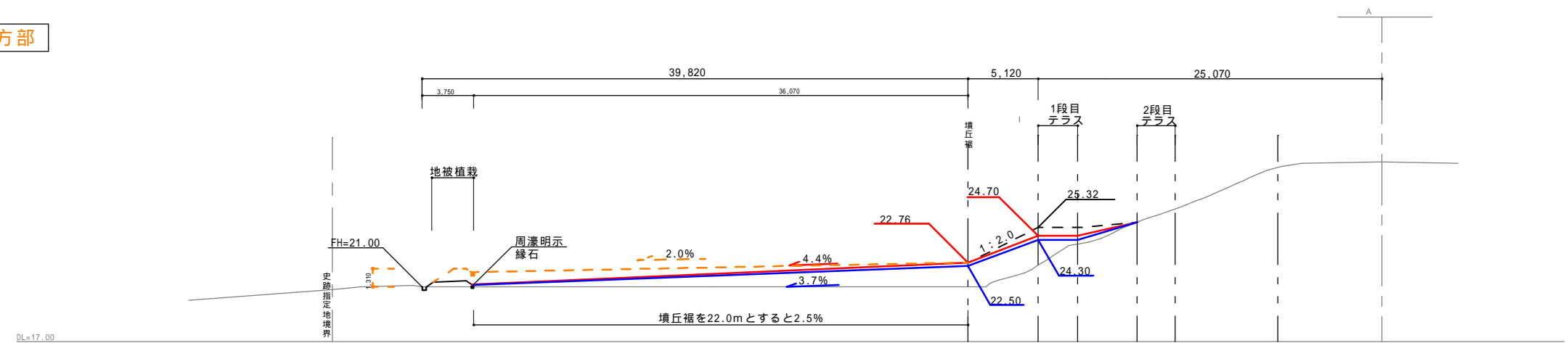
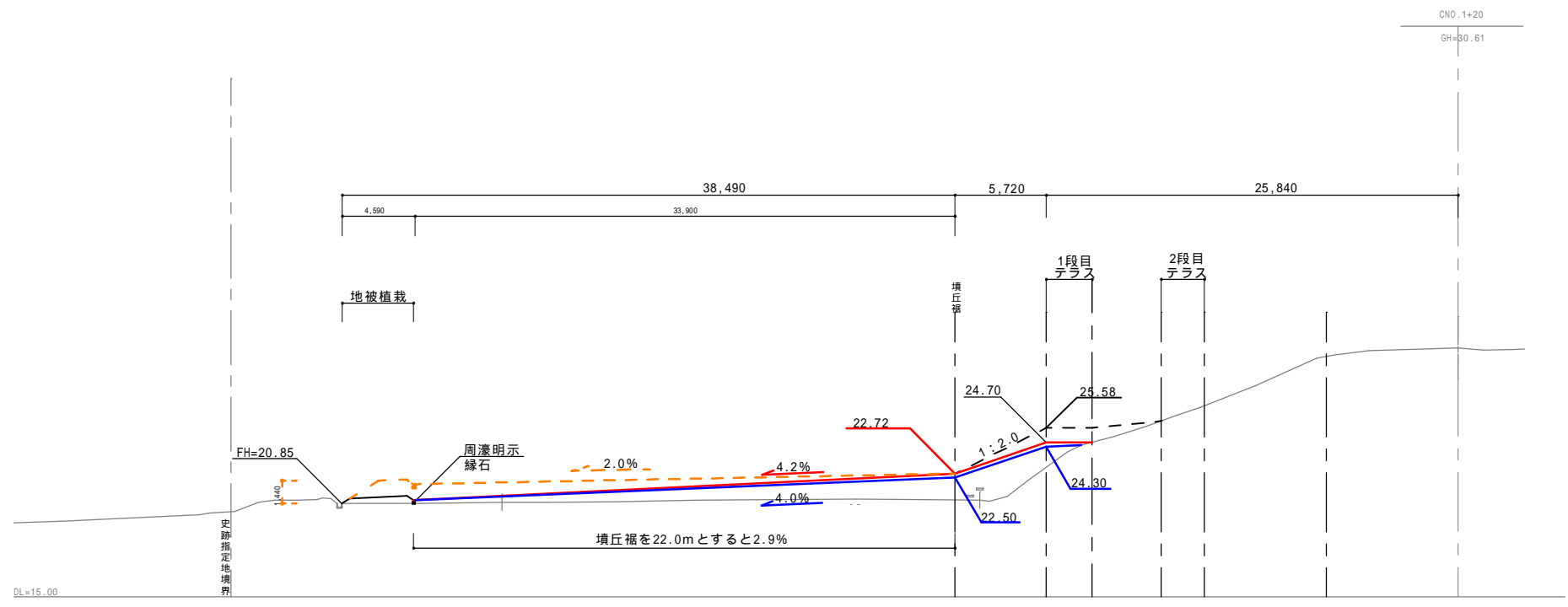


前方部

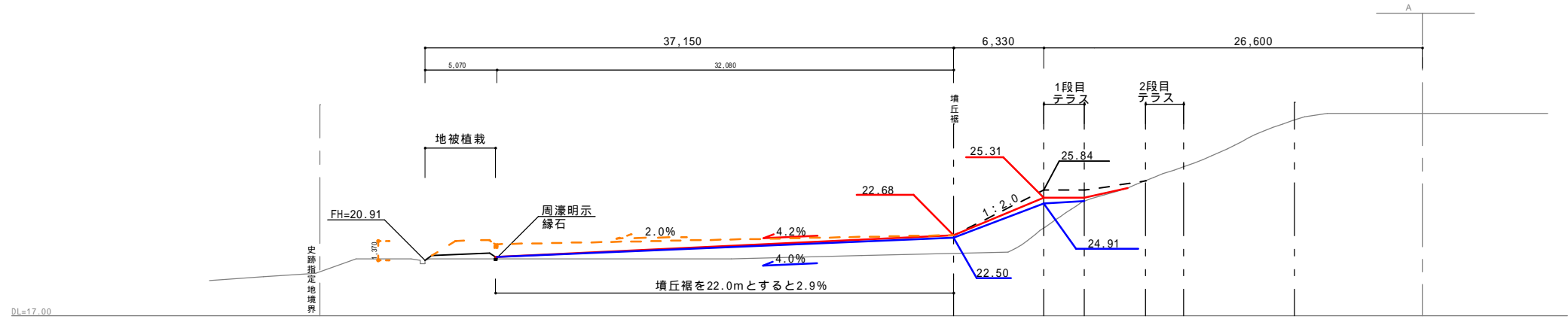


計画ライン
 — 遺構面+1.0m
 - - - 填丘法面1:2.0
 — 遺構面+0.6m
 前方部填丘裾 計画高 FH=22.5に設定

No 4 断面図 S=1/200



No 5 断面図 S=1/200



No 6 断面図 S=1/200

平成30年度			
工事名	史跡鏡子山古墳環境整備工事		
図面名	断面図2 (前方部)		
縮尺	1/200	図面番号	/
設計	(株)空間文化開発機構		
京 丹 後 市			