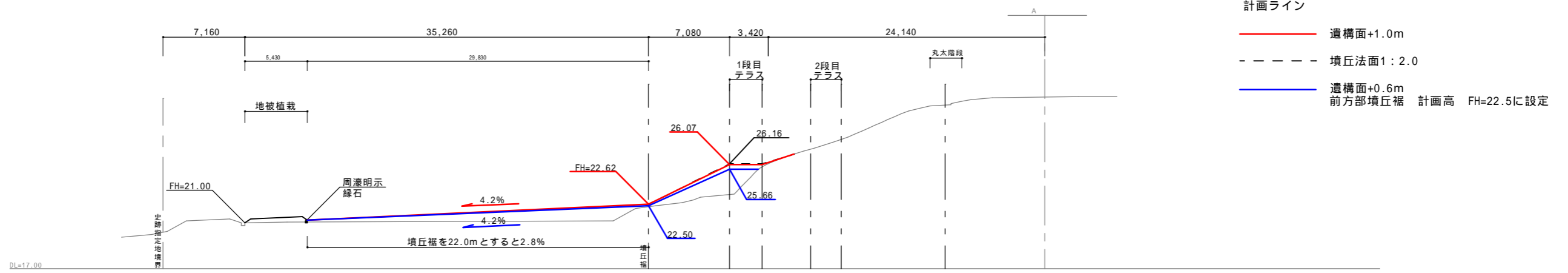
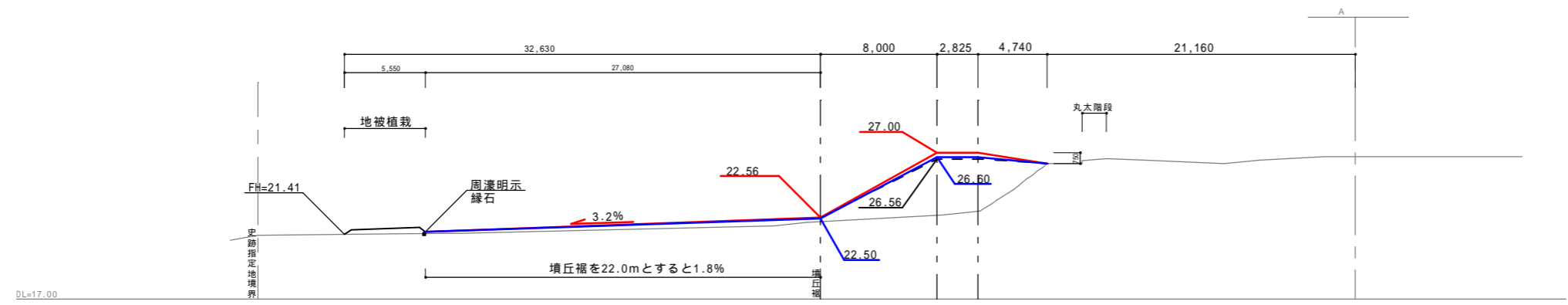


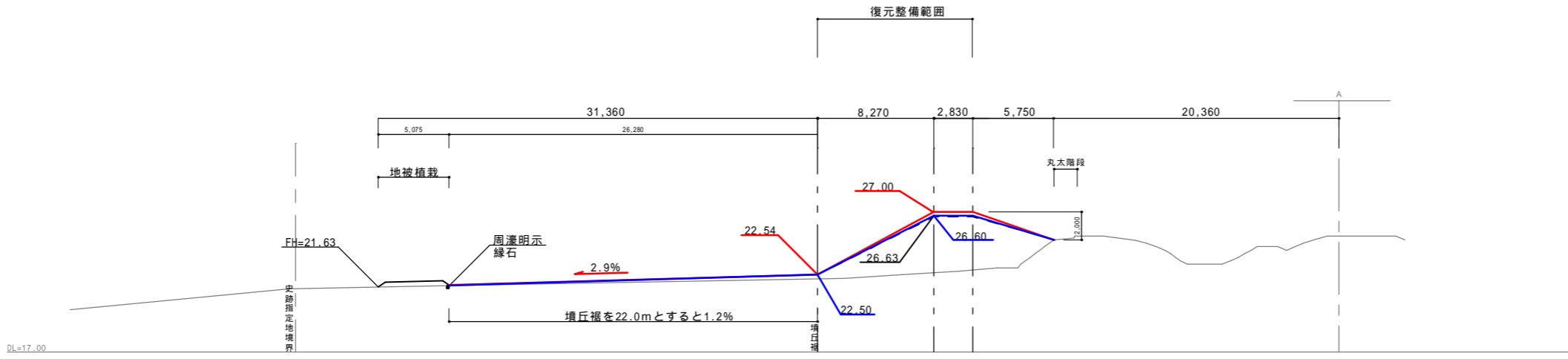
前方部



No 7 断面図 S=1/200



No 8 断面図 S=1/200



No 9 断面図 S=1/200

計画ライン  
 ———— 遺構面+1.0m  
 - - - - - 墳丘法面1:2.0  
 ———— 遺構面+0.6m  
 前方部墳丘裾 計画高 FH=22.5に設定

平成30年度	
工事名	史跡鏡子山古墳環境整備工事
図面名	断面図3(前方部)
縮尺	1/200 図面番号 /
設計	(株)空間文化開発機構
京丹後市	