

京丹後市

原子力災害住民避難計画

平成25年4月

京丹後市防災会議

目 次

1	基本的事項	1
	(1) 本計画の位置付け	1
	(2) 避難等の基本的な考え方	1
2	防護相当措置の準備及び実施	4
	(1) 避難等の判断基準と対応手順（国の判断基準：O I Lと防護措置）	4
	(2) 一部地域に限る場合の避難対応	4
3	警戒体制	6
4	屋内退避	6
5	避難	6
	(1) 避難先	7
	(2) 避難手段	7
	(3) 避難経路等	7
	(4) 避難誘導	8
6	避難に関する情報伝達	8
	(1) 伝達手段	8
	(2) 伝達経路	8
7	自治会との連携	9
	(1) 自治会別住民名簿	9
	(2) 要援護者名簿	9
8	災害時要援護者への対応	10
	(1) 在宅の要援護者への対応	10
	(2) 介護施設等通所者への対応	10
	(3) 施設入所要援護者への対応	12
	(4) 入院患者への対応	13
	(5) 園児、児童、生徒等への対応	14
9	スクリーニング等の対応	16
10	観光客等への対応	16
	(1) 情報伝達	16
	(2) 避難手段	16
11	避難状況の確認	17
	(1) 市内残留者の確認	17
	(2) 避難先の把握	17

12	市災害対策本部の役割分担	18
	資料編	19
	○原子力発電所からの距離図	20
	○避難等の判断基準	21
	○広報文例・メール配信追記事項	22
	○避難時集結場所一覧	22

1 基本的事項

(1) 本計画の位置付け

本計画は、京丹後市地域防災計画（原子力災害対策編）に規定する「避難収容活動体制の整備」の「避難計画の作成」に基づき、関西電力株式会社高浜発電所（以下、「高浜発電所」という。）及び関西電力株式会社大飯発電所（以下、「大飯発電所」という。）における原子力災害にかかる住民等の避難及び防護措置について、必要な事項を定める。

(2) 避難等の基本的な考え方

本市は、高浜発電所から30～60kmの範囲に位置し、また、大飯発電所から40～70kmの範囲に位置することから、新たな「防災対策を重点的に充実すべき地域」であるP A Z（原子力発電所から半径5kmの範囲）やU P Z（原子力発電所から半径30kmの範囲）に係らないものの、P P Aとして、プルーム通過時に放射性ヨウ素の吸入等による甲状腺被ばくを回避するための防護措置が必要となる可能性があると思定される。

プルーム通過時の防護措置としては、主に放射性物質の吸引等を避けるための屋内退避が挙げられるが、状況に応じた追加の防護措置を講じる必要が生じる場合もある。

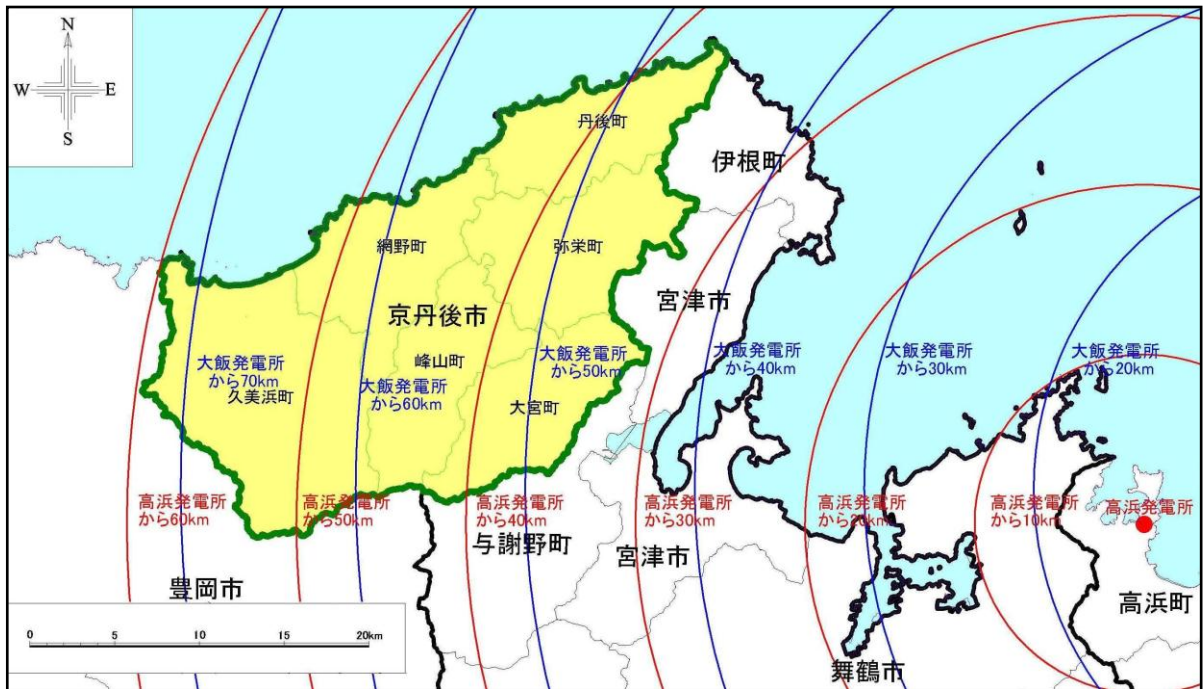
本市としては、今回の福島第一原子力発電所の事故における事態、対応と原子力規制委員会が示した「原子力災害対策指針」を踏まえて、講じるべき対策を定めておくこととし、市内の全行政区を対象に、高浜発電所及び大飯発電所からの距離を整理しておくこととする。

また、状況に応じて住民の避難が迅速に行えるよう、行政区ごとに緊急避難時の集合場所を予め検討しておくこととする。

なお、本市内が地震・津波など他の災害によって被災している場合は、その被災状況に応じて、本計画を柔軟に運用して対応する。

[対象区域]

○市内全域



高浜発電所から 30-40km 圏

峰山町	長岡区、新町区、荒山区、内記区
大宮町	口大野、おおみや苑、奥大野、上常吉、下常吉、三重、森本、谷内、三坂、五十河、延利、久住、明田、新宮、あゆみが丘学園、周枳、河辺、善王寺
丹後町	是安、吉永、平、井上、中野、井谷、上宇川畑、遠下、鞍内、袖志、尾和、中浜、久僧、上野、谷内、上山、自衛隊、三山
弥栄町	吉沢区、芋野区、堤区、溝谷区、外村区、等楽寺区、船木区、黒部区、田中区、中津区、中山区、野中区、吉野区、須川区、霰区、味土野区、大谷区、来見谷区、満寿園

高浜発電所から 40-50km 圏

峰山町	元町区、1区、2区、3区、4区、5区、6区、7区、8区、9区、10区、11区、12区、13区、14区、15区、16区、17区、18区、安区、西山区、小西区、菅区、新治区、二箇区、久次区、五箇区、鱒留区、丹波区、矢田区、橋木区、石丸区、赤坂区、はごろも苑
網野町	水之江区、住吉区、上小路区、北大路第1地区、北大路第2地区、北大路第3地区、桃山区、長田区、福田区、御陵区、港区、元町区（網野）、旭区、東大路区、大昭区、栄区、下岡区、小浜区、磯区、春日区、愛宕区、大橋区、大谷区、溝川区、島津口区、仲禅寺区、掛津区、遊区、三津区、高橋区、公庄区、郷区、生野内区、切畑区、加茂川区、岡田区、日和田区、中立区、下和田区、溝野区、塩江区

丹後町	岡成、谷、向地、小泊、小間東、小間西、砂方、成願寺、徳光、三宅、大山、岩木、矢畑、いちがお園、竹野、宮、牧ノ谷、願興寺、家ノ谷、筆石、乗原、此代、
弥栄町	小田区、国久区、井辺区、鳥取区、木橋区、和田野区、特老満寿園、弥栄はごろも苑
久美浜町	布袋野、尉ヶ畑、奥山、二俣、小桑、佐野甲、佐野乙、佐野丙、安養寺、野中、郷、円頓寺、坂谷、長野、竹藤、関、三原

高浜発電所から 50km 以遠圏

前記、高浜発電所から 30-40km 圏、40-50km 圏以外の全行政区

大飯発電所から 30-40km 圏

該当無し

大飯発電所から 40-50km 圏

峰山町	新町区
大宮町	三重、森本、谷内、三坂、五十河、延利、久住、明田、新宮、あゆみが丘学園、周枳、河辺
丹後町	是安、平、井上、中野、井谷、上宇川畑、遠下、鞍内、袖志、尾和、中浜、久僧、上野、谷内、上山、自衛隊
弥栄町	吉沢区、芋野区、堤区、外村区、等楽寺区、船木区、黒部区、田中区、中津区、中山区、野中区、吉野区、須川区、霰区、味土野区、大谷区、来見谷区

大飯発電所から 50km 以遠圏

前記、大飯発電所から 40-50km 圏以外の全行政区

詳細は、【別表】避難時集結場所一覧表 参照

[対象者]

- 住民全員
- その他市外からの就労・就学者及び観光客等一時滞在者（以下「観光客等」という。）

[避難等の区分]

- 警戒体制
- 屋内退避
- 避難

[避難先]

- 50km以遠の市内、状況により市外

2 防護相当措置の準備及び実施

UPZ外であるプルーム通過時の被ばくを避けるための防護措置を実施する地域においては、放射性物質が環境へ放出された場合には、緊急時の環境放射線モニタリング（以下「緊急時モニタリング」という。）による測定結果を、防護措置の実施を判断する基準である運用上の介入レベル（OIL）と照らし合わせ、必要な防護措置を実施することとする。

【参考】OILについて

Operation Intervention Level の略。

防護措置の実施を判断する基準として、原子力災害対策指針において設定される、空間放射線量率や環境資料中の放射性物質の濃度等の原則計測可能な値で表される「運用上の介入レベル」のこと。

各種防護措置に対応するOILの初期設定値は次頁の表のとおり。

(1) 避難等の判断基準と対応手順（国の判断基準：OILと防護措置：次頁の表参照）

高浜発電所または大飯発電所の緊急事態における避難等の指示については、国が示す判断基準に基づき、国、府及び原子力事業者が行う環境放射線モニタリング結果及び拡散予測等により行われる。

なお、あつてはならない万々のケースではあるが、[対応手順]に厳格に依拠しては、不測に危急を要すると判断される場合は、市は迅速に避難を指示する。

[対応手順]

ア 原子力事業者から、国、府、市等へ異常事態の発生報告（京丹後市には、京都府から連絡が入る）

イ 国、府等による環境放射線モニタリング調査及び国による拡散予測の実施

ウ 国から府に対して避難等の指示

エ 府から市に対して避難等の指示

オ 市災害対策本部は、住民等の避難等を迅速、的確に実施

※イ、ウ、エは、オフサイトセンターにおいて、一連の対応がなされるもの。

(2) 一部地域に限る場合の避難対応

本市内の一部地域に限っての避難等の指示が発令された場合は、対象地域外の本市公共施設等への避難（市内避難）を原則として、その他については、本計画に基づき

対応する。

○ I L と防護措置について（原子力災害対策指針：H25 年 2 月 27 日改定）

基準の種類		基準の概要と初期設定値	初期設定値 ^{※1}			防護措置の概要
緊急防護措置	○ I L 1	地表面からの放射線、再浮遊した放射性物質の吸入、不注意な経口摂取による被ばく影響を防止するため、住民等を数時間内に避難や屋内退避等させるための基準	500 マイクロシーベルト/時 (地上 1 m で計測した場合の空間放射線量率 ^{※2})			数時間内を目途に区域を特定し、避難等を実施。(移動が困難な者の一時屋内退避を含む)
	○ I L 4	不注意な経口摂取、皮膚汚染からの外部被ばくを防止するため、除染を講じるための基準	β線：40,000 cpm ^{※3} (皮膚から数 cm での検出器の計数率) β線：13,000 cpm ^{※4} 【1ヶ月後の値】 (皮膚から数 cm での検出器の計数率)			避難基準に基づいて避難した避難者等をスクリーニングして、基準を超える際は迅速に除染。
早期防護措置	○ I L 2	地表面からの放射線、再浮遊した放射性物質の吸入、不注意な経口摂取による被ばく影響を防止するため、地域生産物 ^{※5} の摂取を制限するとともに、住民等を1週間程度内に一時移転させるための基準	20 マイクロシーベルト/時 (地上 1 m で計測した場合の空間放射線量率 ^{※2})			1日内を目途に区域を特定し、地域生産物の摂取を制限するとともに、1週間程度内に一時移転を実施。
飲食物摂取制限 ^{※9}	飲食物に係るスクリーニング基準	○ I L 6 による飲食物の摂取制限を判断する準備として、飲食物中の放射性核種濃度測定を実施すべき地域を特定する際の基準	0.5 マイクロシーベルト/時 ^{※6} (地上 1 m で計測した場合の空間放射線量率 ^{※2})			数日内を目途に飲食物中の放射性核種濃度を測定すべき区域を特定。
	○ I L 6	経口摂取による被ばく影響を防止するため、飲食物の摂取を制限する際の基準	核種 ^{※7}	飲料水 牛乳・乳製品	野菜類、穀類、 肉、卵、魚、 その他	1週間内を目途に飲食物中の放射性核種濃度の測定と分析を行い、基準を超えるものにつき摂取制限を迅速に実施。
			放射性ヨウ素	300Bq/kg	2,000Bq/kg ^{※8}	
			放射性セシウム	200Bq/kg	500Bq/kg	
			プルトニウム及び超ウラン元素のアルファ核種	1Bq/kg	10Bq/kg	
ウラン	20Bq/kg	100Bq/kg				

- ※1 「初期設定値」とは緊急事態当初に用いる○ I L の値であり、地上沈着した放射性核種組成が明確になった時点で必要な場合には○ I L の初期設定値は改定される。
- ※2 本値は地上 1 m で計測した場合の空間放射線量率である。実際の適用にあたっては、空間放射線量率計測機器の設置場所における線量率と地上 1 m での線量率との差異を考慮して、判断基準の値を補正する必要がある。
- ※3 我が国において広く用いられているβ線の入射窓面積が20cm²の検出器を利用した場合の計数率であり、表面汚染密度は約120Bq/cm²相当となる。他の計測器を使用して測定する場合には、この表面汚染密度より入射窓面積や検出効率を勘案した計数率を求める必要がある。
- ※4 ※3と同様、表面汚染密度は約40Bq/cm²相当となり、計測器の仕様が異なる場合には、計数率の換算が必要である。
- ※5 「地域生産物」とは、放出された放射性物質により直接汚染される野外で生産された食品であって、数週間以内に消費されるもの(例えば野菜、該当地域の牧草を食べた牛の乳)をいう。
- ※6 実効性を考慮して、計測場所の自然放射線によるバックグラウンドによる寄与も含めた値とする。
- ※7 その他の核種の設定の必要性も含めて今後検討する。その際、IAEAのGSG-2における○ I L 6 値を参考として数値を設定する。
- ※8 根菜、芋類を除く野菜類が対象。
- ※9 IAEAでは、○ I L 6 に係る飲食物摂取制限が効果的かつ効率的に行われるよう、飲食物中の放射性核種濃度の測定が開始されるまでの間に暫定的に飲食物摂取制限を行うとともに、広い範囲における飲食物のスクリーニング作業を実施する地域を設定するための基準である○ I L 3、その測定のためのスクリーニング基準である○ I L 5 が設定されている。ただし、○ I L 3 については、IAEAの現在の出版物において空間放射線量率の測定結果と暫定的な飲食物摂取制限との関係が必ずしも明確でないこと、また、○ I L 5 については我が国において核種ごとの濃度測定が比較的容易に行えることから、放射性核種濃度を測定すべき区域を特定するための基準である「飲食物に係るスクリーニング基準」を定める。

3 警戒体制

市は、原発事故発表の報告を受けたときは、速やかに市災害対策本部を設置するとともに、府災害対策本部から「警戒体制」の指示を受けたときは、住民等に対して、その指示を行う。

[住民等の留意事項]

- ア 住民は、外出を控え今後の情報に注意する。
- イ 観光客等は、直ちに帰宅する。

4 屋内退避

市災害対策本部は、府災害対策本部から「屋内退避」の指示を受けたときは、住民等に対して、その指示を行う。

[住民等の留意事項]

- ア 住民は、帰宅をして屋内退避する。
- イ 帰宅退避後は、顔や手を洗い、うがいを行う。
- ウ 退避建物は、全ての窓やドアを閉め、換気を止めて外気を遮断する。
- エ 観光客等は直ちに帰宅する。

5 避難

市災害対策本部は、府災害対策本部から「コンクリート屋内退避」又は「避難」の指示を受けたときは、いずれの場合も「避難」の措置をとることとし、住民等に対して迅速かつ的確な避難誘導等を行う。

[住民等の留意事項]

- ア 避難時の持ち物は、貴重品、携帯用ラジオ、携帯電話、常用している薬、着替え、菓子類などの品類。（自然災害時のものと同様）
- イ 避難時は、長袖上着やマスク、帽子を着用する。
- ウ 自宅の電気・ガス、水道の元栓を閉め、戸締りを確認する。
- エ 初めの避難先は、市が指示する「避難時集結場所」を目指す。

- オ その後の避難先は、「避難時集結場所」で指示を受ける。
- カ 観光客等は直ちに帰宅する。

(1) 避難先

- ア 放射線の拡散状況等を踏まえて、京都府と協議して、避難を判断する。
- イ 避難先や避難施設等は、先行して避難が実施されるPAZやUPZ圏内からの避難を考慮の上、屋内退避を基本としつつ、その間に、京都府（府域外への避難に際しては、府が関西広域連合と）、避難先市町村と調整を行う。
- ウ 各避難先市町村における避難施設については、本市と京都府（府域外への避難に際しては、府が関西広域連合と）、各避難先市町村との間で調整を行う。

(2) 避難手段

- ア 避難のための移動手段は、自家用車（可能な限り乗り合わせ対応）を基本とする。また、その補足手段として、京都府、近隣バス事業者等と連携して、可能な限りのバスを確保する。
- イ 自家用車での対応が困難な要援護者等については、次に掲げる交通手段を活用する。これらの交通手段の確保については、京都府との連携のもと、関係機関及び関係事業所等へ協力を要請する。
 - リフト車
 - ストレッチャー車
 - 救急車等
- ウ その他必要に応じて、京都府及び関係機関等と連携して、次の交通手段を確保する。
 - 鉄道
 - 自衛隊ヘリコプター
 - 船舶
- エ 上記の移動手段が利用できない場合は、徒歩による避難も考慮する。

(3) 避難経路等

市災害対策本部は、京丹後警察署等による道路状況の確認内容を踏まえて、概ね行政区単位に避難経路を定め、必要に応じて段階的な避難の指示を行う。

(4) 避難誘導

市災害対策本部は、避難時の渋滞混乱等を最小限に抑えるため、道路状況を確認の上、京丹後警察署等と緊密な連携により避難誘導を行う。

6 避難に関する情報伝達

(1) 伝達手段

住民等への情報伝達は、次のとおり複数の伝達手段により行う。

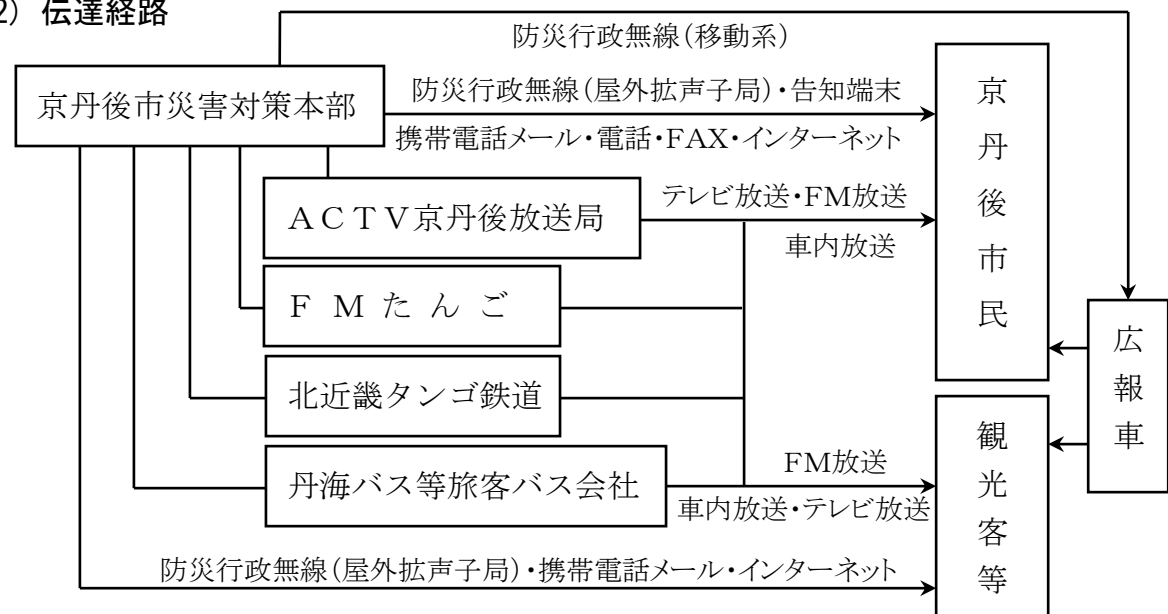
[市災害対策本部からの伝達手段]

- ア 防災行政無線（同報系）・告知端末
- イ A C T V京丹後放送局（ケーブルテレビ）
- ウ FMたんご：79.4 MHz（コミュニティFM）
- エ 携帯電話メール
- オ 固定電話、ファックス
- カ インターネット
- キ 広報車

[京都府、防災関係機関等との連携による伝達手段]

- ア テレビ、ラジオ
- イ 鉄道・バス車内放送

(2) 伝達経路



7 自治会との連携

市災害対策本部は、住民の迅速かつ円滑な避難対応を行うため、原発事故の発生及びその警戒体制が必要となった時点で、自治会に避難対策本部の設置による協力を要請する。

また、市災害対策本部は、その時点で、住民の生命を守るための緊急的な特例として、次の名簿を自治会避難対策本部に提供する。

(1) 自治会別住民名簿

○住民基本台帳による最新の名簿

(2) 要援護者名簿

○自家用車対応が困難で、市災害対策本部が別に搬送対応を行う方の名簿「身体障害者手帳交付一覧表」、「障害程度区分認定者リスト」により作成

8 災害時要援護者への対応

(1) 在宅の要援護者への対応

- ア 自家用車対応が可能な要援護者は、乗り合わせ等により一般避難施設に避難する。
- イ 自家用車対応が困難な要援護者及び一般避難施設への避難が困難な要援護者は、次により避難する。

(ア) 避難の方法

- ① 車椅子又は寝たきりの要援護者は、リフト車又はストレッチャー車で輸送
- ② 人工呼吸器装着又は在宅酸素療法を受け緊急搬送を要する要援護者は、救急車で輸送

(イ) 避難先

京都府、府内福祉団体、医療団体等と連携し、あらかじめ受け入れ施設の確保等について調整を行う。

(2) 介護施設等通所者への対応

各施設に通所者が居る場合は、速やかに自宅へ送り届けることを前提として、各施設管理者が定める避難計画と連携して対応する。

通所福祉施設一覧

法人名	施設名	所在地	電話番号 (0772)	FAX 番号 (0772)	高浜発電所から		大飯発電所から	
					方向	距離	方向	距離
社会福祉法人丹後大宮福祉会	おおみや苑あけだの家	大宮町明田 1165	68-1095	68-1096	西北西	34.7km	西北西	47.6km
特定非営利活動法人ふくし京丹後	デイサービス京丹後	大宮町周枳 347 番地	68-1039	68-1512	西北西	37.8km	西	50.7km
株式会社 にしがき	にしがき河辺デイサービスセンター	大宮町河辺 2392	68-0321	68-3155	西北西	39.0km	西	51.8km
社会福祉法人 不動園	あけぼの荘	大宮町上常吉 1226 番地	68-1580	68-1585	西	39.1km	西	52.4km
社会福祉法人丹後大宮福祉会	デイサービスセンター おおみや苑	大宮町口大野 295 番地	68-1525	68-1636	西北西	39.2km	西	52.2km
社会福祉法人みねやま福祉会	はごろも苑 ないきの家	峰山町内記 416 番地	62-8018	62-8018	西北西	40.2km	西	52.8km
特定非営利活動法人やさか福祉村	はなまるデイサービス	弥栄町堤 743 番地の 7	65-2088	65-2088	西北西	40.3km	西北西	52.5km
社会福祉法人あしぎぬ福祉会	デイサービス満寿園	弥栄町溝谷小字竹ヶ鼻 39 番地の 6	65-0222	65-0333	西北西	40.4km	西北西	52.6km
京丹後市	京丹後市弥栄デイサービスセンターふれあい	弥栄町溝谷 3464 番地	65-0075 65-0075	65-3294 65-0076	西北西	40.6km	西北西	52.8km
社会福祉法人みねやま福祉会	総合老人福祉施設 はごろも苑	峰山町長岡 2093 番地	62-7001	62-5857	西北西	40.7km	西	53.7km
社会福祉法人みねやま福祉会	総合老人福祉施設 弥栄はごろも苑	弥栄町溝谷 3 5 2 4 番地	65-0131	65-0139	西北西	40.8km	西北西	52.9km
株式会社 tango nonno nonna	デイサロン のんのんな	峰山町杉谷 987 番地の 1	62-2831		西北西	41.1km	西	53.7km
社会福祉法人はしうど福祉会	小規模多機能施設 いわきの里	丹後町岩木 985 番地	75-2339	75-2301	西北西	42.2km	西北西	53.3km
社会福祉法人みねやま福祉会	はごろも苑 さかいの家	峰山町塚 44 番地	62-5353	62-5353	西北西	42.3km	西	55.0km
社会福祉法人はしうど福祉会	いちがお園デイサービスセンター	丹後町岩木 487 番地	75-1518	75-2497	西北西	42.5km	西北西	53.5km
社会福祉法人はしうど福祉会	小規模多機能施設 間人あきばの里	丹後町間人 2511-6	75-0407	75-0467	西北西	44.6km	西北西	55.5km
社会福祉法人 ふるさとの会	デイサービスセンター ふるさと	網野町小浜 613 番地 2	72-3400	72-3402	西北西	46.6km	西北西	58.5km
社会福祉法人丹後福祉会	デイサービスセンター 住の江	網野町網野 390-10	72-5550	72-1500	西北西	47.0km	西北西	59.1km
社会福祉法人丹後福祉会	ふれあいホームあみの	網野町網野 390-10	72-5550	72-1500	西北西	47.0km	西北西	59.1km
京丹後市	京丹後市網野デイサービスセンター	網野町網野 385 番地の 1	72-0797	72-5576	西北西	47.0km	西北西	59.1km
社会福祉法人 丹後福祉会	ふれあいホーム下岡の家	網野町下岡 1018 番地	72-1515	72-1515	西北西	47.2km	西北西	59.4km
社会福祉法人北丹後福祉会	京丹後市佐濃デイサービスセンター	久美浜町竹藤 40 番地	84-9033	84-9050	西	50.0km	西	63.1km
社会福祉法人丹後福祉会	丹後園デイサービスセンター	網野町木津 225 番地の 2	74-0174	74-0560	西北西	51.2km	西北西	63.8km
社会福祉法人丹後福祉会	浜詰デイサービスセンター	網野町浜詰 336 番地	74-9055	74-9056	西北西	51.3km	西北西	63.7km
社会福祉法人太陽福祉会	小規模多機能型居宅介護施設田村ゆうゆうの里	久美浜町関 199-1	83-2011	83-2012	西北西	51.6km	西	64.4km
社会福祉法人太陽福祉会	小規模多機能型居宅介護施設川上ふれあいの家	久美浜町金谷小字畑塚 965	85-0345	85-0300	西	52.0km	西	65.4km
社会福祉法人太陽福祉会	デイサービスセンター 海山園	久美浜町湊宮 467-60	83-2111	83-2112	西北西	54.3km	西	67.0km
社会福祉法人北丹後福祉会	久美浜デイサービスセンター	久美浜町 168 番地	82-1021	82-1071	西	55.6km	西	68.7km

(3) 施設入所要援護者への対応

安全な地域の施設への移動入所対応を前提として、各施設管理者が定める避難計画と連携して対応する。

入所福祉施設一覧

法人名	施設名	所在地	電話番号 (0772)	FAX 番号 (0772)	高浜発電所から		大飯発電所から	
					方向	距離	方向	距離
社会福祉法人丹後大宮福祉会	グループホームおおみや	大宮町三坂 132 番地の 3	64-5755	64-5766	西	37.3km	西	50.4km
社会福祉法人丹後大宮福祉会	特別養護老人ホームおおみや苑	大宮町口大野 295 番地	68-1525	68-1636	西北西	39.2km	西	52.2km
特定非営利活動法人ふくし京丹後	グループホーム善王寺	大宮町善王寺 527 番地の 1	64-5399	64-5370	西北西	39.5km	西	52.4km
医療法人愛心会	介護療養型老人保健施設宇川	丹後町久僧 417	76-0210	76-9022	北西	39.8km	西北西	49.7km
社会福祉法人あしぎぬ福祉会	特別養護老人ホーム満寿園	弥栄町溝谷小字竹ヶ鼻 39 番地の 6	65-0222	65-0333	西北西	40.4km	西北西	52.6km
京丹後市	京丹後市やさか老人保健施設ふくじゅ	弥栄町溝谷 5422 番地の 1	65-2200	65-4641	西北西	40.6km	西北西	52.8km
社会福祉法人みねやま福祉会	総合老人福祉施設はごろも苑	峰山町長岡 2093 番地	62-7001	62-5857	西北西	40.7km	西	53.7km
社会福祉法人みねやま福祉会	グループホームかえで	弥栄町溝谷 3581 番地	65-4111	65-4112	西北西	40.8km	西北西	52.9km
社会福祉法人みねやま福祉会	総合老人福祉施設弥栄はごろも苑	弥栄町溝谷 3524 番地	65-0131	65-0139	西北西	40.8km	西北西	53.0km
社会福祉法人はしうど福祉会	高齢者グループホームいわきの里	丹後町岩木 985 番地	75-2339	75-2301	西北西	42.2km	西北西	53.3km
社会福祉法人はしうど福祉会	特別養護老人ホームいちがお園	丹後町岩木 487 番地	75-2496	75-2497	西北西	42.5km	西北西	53.5km
社会福祉法人みねやま福祉会	グループホームもみじ	峰山町吉原 73	69-5300	69-5305	西北西	42.6km	西	55.2km
社会福祉法人 ふるさとの会	特別養護老人ホームふるさと	網野町小浜 613 番地 2	72-3400	72-3402	西北西	46.6km	西北西	58.5km
社会福祉法人丹後福祉会	グループホームあみの	網野町網野 390-10	72-5550	72-1500	西北西	47.0km	西北西	59.1km
社会福祉法人丹後福祉会	特別養護老人ホーム第二丹後園	網野町木津 225 番地の 2	74-9888	74-0027	西北西	51.2km	西北西	63.8km
社会福祉法人丹後福祉会	特別養護老人ホーム丹後園	網野町木津 225 番地の 2	74-0888	74-0560	西北西	51.2km	西北西	63.8km
社会福祉法人太陽福祉会	特別養護老人ホーム海山園	久美浜町湊宮 467-60	83-2111	83-2112	西北西	54.3km	西	67.0km
社会福祉法人太陽福祉会	グループホーム いきがいの	久美浜町湊宮 467-60	83-2114	83-2112	西北西	54.3km	西	67.0km
社会福祉法人北丹後福祉会	久美浜苑くまのの里	久美浜町柄谷 2375 番地	82-1556	82-1557	西	55.1km	西	68.2km
社会福祉法人北丹後福祉会	特別養護老人ホーム久美浜苑	久美浜町 169 番地	82-1555	82-0114	西	55.6km	西	68.7km

(4) 入院患者への対応

安全な地域の病院への転院対応を前提として、病院管理者が定める避難計画と連携して対応する。

病院等医療機関一覧

資料：京都府医療課
(平成23年5月現在)

圏域	医療機関名	所在地
丹後	京都府立与謝の海病院	与謝郡与謝野町字男山 481
	公益財団法人丹後中央病院	京丹後市峰山町字杉谷 158-1
	京丹後市立弥栄病院	京丹後市弥栄町字溝谷 3452-1
	京丹後市立久美浜病院	京丹後市久美浜町 161

(5) 園児、児童、生徒等への対応

園児、児童、生徒等が各施設で修業等をしている場合は、速やかに帰宅させることを前提として、各施設管理者が定める避難計画と連携して対応する。

また、市外で修業等をしている生徒等についても、京都府等と連携し、修業先の学校等に連絡を行い、同様の対応をとる。

学校等一覧

平成 25 年 1 月現在

《児童クラブ》

名 称	所在地	電話番号 (0772)	FAX 番号 (0772)	高浜発電所から		大飯発電所から		備考
				方向	距離	方向	距離	
大宮周枳放課後児童クラブ	大宮町周枳 1332	68-1435	68-1435	西北西	37.6km	西	50.6km	周枳北町公民館
大宮放課後児童クラブ	大宮町河辺 4713-8	64-2179	64-2179	西北西	38.6km	西	51.6km	大宮北保育所内
弥栄放課後児童クラブ	弥栄町溝谷 3450	69-0345	65-4912	西北西	40.5km	西北西	52.6km	京丹後市弥栄庁舎
峰山放課後児童クラブ	峰山町長岡 1677-2	62-4118	62-4118	西北西	40.5km	西	53.3km	(旧丹後自動車運転免許練習場内)
峰山長岡放課後児童クラブ	峰山町長岡 60	62-5224	62-5224	西北西	40.6km	西	53.5km	長岡小学校内
丹後放課後児童クラブ	丹後町成願寺 1728	75-0309	75-0309	西北西	41.7km	西北西	52.9km	旧豊栄保育所内
峰山吉原放課後児童クラブ	峰山町安 9	62-5616	62-5616	西北西	42.3km	西	55.1km	吉原小学校内
網野南放課後児童クラブ	網野町下岡 180	72-1323	72-1323	西北西	46.3km	西北西	58.5km	網野南小学校内
網野北放課後児童クラブ	網野町浅茂川 1861	72-1569	72-1569	西北西	46.9km	西北西	58.9km	網野北小学校内
網野放課後児童クラブ	網野町網野 418	69-0343	72-5413	西北西	47.2km	西北西	59.2km	網野体育センター内
久美浜放課後児童クラブ	久美浜町橋爪 661	82-0544	82-0544	西	52.9km	西	66.1km	旧海部保育所

《保育所》

名 称	所在地	電話番号 (0772)	FAX 番号 (0772)	高浜発電所から		大飯発電所から	
				方向	距離	方向	距離
大宮南保育所	大宮町周枳 167	68-3005	68-0909	西	37.3km	西	50.4km
大宮北保育所	大宮町河辺 4713-8	68-1471	68-1472	西北西	38.6km	西	51.6km
宇川保育所	丹後町中野 242	76-1249	76-1259	北西	39.6km	西北西	49.8km
溝谷保育所	弥栄町堤 3435	65-2454	65-2454	西北西	40.2km	西北西	52.3km
黒部保育所	弥栄町黒部 2880	65-2341	65-2341	西北西	40.8km	西北西	52.6km
峰山保育所	峰山町杉谷 283	62-0343	62-0344	西北西	41.7km	西	54.4km
ゆうかり乳児保育所	峰山町室 24	62-0045	62-6322	西北西	42.3km	西	54.9km
峰山仮設保育所	峰山町安 162-4	62-5766	62-5788	西北西	42.3km	西	55.1km
鳥取保育所	弥栄町木橋 25	65-2651	65-2651	西北西	42.4km	西北西	54.4km
五箇保育所	峰山町五箇 2	62-0719	62-0719	西	43.2km	西	56.2km
丹後保育所	丹後町間人 300	75-8030	75-8031	西北西	43.4km	西北西	54.5km
島津保育所	網野町島津 1180	72-0596	72-0596	西北西	45.1km	西北西	57.0km
網野みなみ保育所	網野町小浜 133	72-4422	72-4422	西北西	46.2km	西北西	58.4km
網野保育所	網野町網野 721	72-0619	72-0619	西北西	47.0km	西北西	59.1km
浅茂川保育所	網野町浅茂川 14	72-0710	72-0710	西北西	47.6km	西北西	59.6km
たちばな保育所	網野町木津 1357-3	74-0004	74-0004	西北西	51.0km	西北西	63.5km
こうりゅう保育所	久美浜町永留 246-4	84-0221	84-0221	西	51.8km	西	64.9km
久美浜仮設保育所	久美浜町浦明 1050	83-2177	83-2277	西北西	54.0km	西	66.9km
久美浜保育所	久美浜町 1322	82-0142	82-0142	西	56.4km	西	69.5km

《幼稚園》

名 称	所在地	電話番号 (0772)	FAX 番号 (0772)	高浜発電所から		大飯発電所から	
				方向	距離	方向	距離
大宮幼稚園	大宮町周枳 167	64-2510	68-0909	西	37.3km	西	50.4km
峰山幼稚園	峰山町安 9	62-1061	62-1061	西北西	42.3km	西	55.1km
丹後幼稚園	丹後町間人 300	75-2228	75-8031	西北西	43.4km	西北西	54.4km
網野幼稚園	網野町網野 320	72-0749	72-0749	西北西	46.8km	西北西	58.9km

《小学校》

名 称	所在地	電話番号 (0772)	FAX 番号 (0772)	高浜発電所から		大飯発電所から	
				方向	距離	方向	距離
大宮第三小学校	京丹後市大宮町森本 782	64-2550	68-9065	西北西	34.5km	西	47.4km
野間小学校	弥栄町野中 2264	66-0004	66-9901	西北西	36.5km	西北西	47.8km
五箇小学校	峰山町五箇 1	62-0480	62-7994	西北西	37.5km	西北西	50.0km
大宮第二小学校	大宮町奥大野 72	64-2234	64-5452	西	38.1km	西	51.4km
大宮第一小学校	大宮町周枳 1552	64-2133	64-2279	西北西	38.4km	西	51.4km
宇川小学校	丹後町上野 120	76-0831	76-0832	北西	39.5km	西北西	49.5km
溝谷小学校	弥栄町溝谷 168	65-2409	65-0902	西北西	39.6km	西北西	51.6km
新山小学校	峰山町荒山 1300	62-0730	62-5220	西北西	40.0km	西	52.8km
吉野小学校	弥栄町芋野 408	65-2408	65-0901	西北西	40.0km	西北西	52.3km
長岡小学校	峰山町長岡 60	62-0210	62-7993	西北西	40.6km	西	53.5km
黒部小学校	弥栄町黒部 3299	65-2420	65-0903	西北西	40.9km	西北西	52.7km
丹波小学校	峰山町丹波 560	62-0364	62-7992	西北西	41.0km	西	53.6km
鳥取小学校	弥栄町木橋 558	65-2007	65-0904	西北西	41.7km	西北西	53.8km
豊栄小学校	丹後町成願寺 1727	75-0029	75-0035	西北西	41.7km	西北西	53.0km
吉原小学校	峰山町安 9	62-0335	62-5194	西北西	42.3km	西	55.1km
峰山小学校	峰山町不断 1	62-0077	62-0377	西北西	42.5km	西	55.1km
間人小学校	丹後町間人 2691	75-0049	75-2231	西北西	44.8km	西北西	55.7km
島津小学校	網野町島津 1251	72-0149	79-2086	西北西	45.0km	西北西	57.0km
郷小学校	網野町郷 48	72-0047	79-2087	西北西	45.2km	西北西	57.6km
網野南小学校	網野町下岡 180	72-0966	72-1919	西北西	46.3km	西北西	58.5km
網野北小学校	網野町浅茂川 1861	72-0967	72-1116	西北西	46.9km	西北西	58.9km
佐濃小学校	久美浜町安養寺 581	84-0149	84-0140	西	49.8km	西	63.0km
橘小学校	網野町木津 1357	74-0055	74-9088	西北西	51.1km	西北西	63.6km
田村小学校	久美浜町関 495	83-0215	83-0416	西北西	52.0km	西	64.9km
川上小学校	久美浜町畑 394	85-0221	85-0241	西	52.2km	西	65.6km
海部小学校	久美浜町橋爪 236	82-0088	82-9063	西	52.6km	西	65.8km
神野小学校	久美浜町神崎 1603	83-0204	83-1527	西北西	54.2km	西	67.1km
湊小学校	久美浜町湊宮 1655-5	83-0007	83-1526	西北西	56.3km	西	69.1km
久美浜小学校	久美浜町 3369	82-0021	82-1479	西	56.4km	西	69.4km

《中学校》

名 称	所在地	電話番号 (0772)	FAX 番号 (0772)	高浜発電所から		大飯発電所から	
				方向	距離	方向	距離
大宮中学校	大宮町口大野 216	64-2201	64-2210	西	37.7km	西	50.8km
宇川中学校	丹後町上野 105-1	76-0057	76-0124	北西	39.6km	西北西	49.6km
弥栄中学校	弥栄町溝谷 3301-1	65-2554	65-4037	西北西	40.3km	西北西	52.4km
峰山中学校	峰山町荒山 88	62-0359	62-7987	西北西	40.8km	西	53.5km
間人中学校	丹後町間人 320	75-0126	75-1126	西北西	43.7km	西北西	54.7km
網野中学校	網野町網野 2696	72-1030	72-1031	西北西	46.5km	西北西	58.5km
橘中学校	網野町木津 1357	74-0056	74-9120	西北西	51.1km	西北西	63.6km
高龍中学校	久美浜町新谷 250	85-0220	85-0225	西	51.9km	西	65.2km
久美浜中学校	久美浜町 640	82-0079	82-1650	西	56.1km	西	69.2km

《高等学校》

名 称	所在地	電話番号 (0772)	FAX 番号 (0772)	高浜発電所から		大飯発電所から	
				方向	距離	方向	距離
峰山高等学校弥栄分校	京丹後市弥栄町黒部 380	65-3850	65-3850	西北西	40.8km	西北西	52.7km
峰山高等学校	京丹後市峰山町古殿 1185	62-1012	62-1013	西北西	42.5km	西	55.1km
網野高等学校間人分校	京丹後市丹後町間人 337	75-0142	75-0142	西北西	43.7km	西北西	54.7km
網野高等学校	京丹後市網野町網野 2820	72-0379	72-0405	西北西	46.7km	西北西	58.6km
久美浜高等学校	京丹後市久美浜町橋爪 65	82-0069	82-0690	西	52.7km	西	65.8km

9 スクリーニング等の対応

避難住民の汚染検査、除染等緊急被ばく医療については、府において避難時集結場所又は避難施設等で実施する。

市災害対策本部は、府の指示に従い協力する。

10 観光客等への対応

(1) 情報伝達

観光客等への情報伝達は、住民と同様に防災行政無線、携帯電話緊急速報メール等を通じて行うとともに、観光事業者、集客施設管理者等と連携し、市外退去を呼びかける。

北近畿タンゴ鉄道は、各駅構内における放送等を通じて、列車の運行状況、発車時刻等を周知する。

第八管区海上保安本部舞鶴海上保安部は、船舶に装備されている放送設備を通じて海上遊漁者等に対して避難を呼びかける。

(2) 避難手段

観光客等一時滞在者の避難手段については、原則として来訪手段と同様の手段で避難する。

11 避難状況の確認

市災害対策本部は、住民等の避難状況の確認を次により行う。

(1) 市内残留者の確認

避難指示後の市内残留者の確認については、市職員、消防署員、警察署員及び国、府の応援派遣員により調査班を編成し、戸別訪問（ローラー作戦）により行う。

(2) 避難先の把握

避難先の確認については、次のとおりとする。

ア 市指定避難先への避難者は、避難先において区長等自治会と連携し確認する。

イ 福祉施設入所者、病院入院患者、関係職員等の避難者、避難先については、各施設・機関責任者と連携し確認する。

ウ 縁故等独自避難先への避難者は、避難時の「避難先メモ」による確認のほか、自治会、親戚、知人等からの情報入手と併せ、国、府、NTT西日本との連携による受付電話の開設や、防災お知らせメール、インターネット、テレビ、ラジオ、災害用伝言ダイヤル等を通じて情報収集を行う。

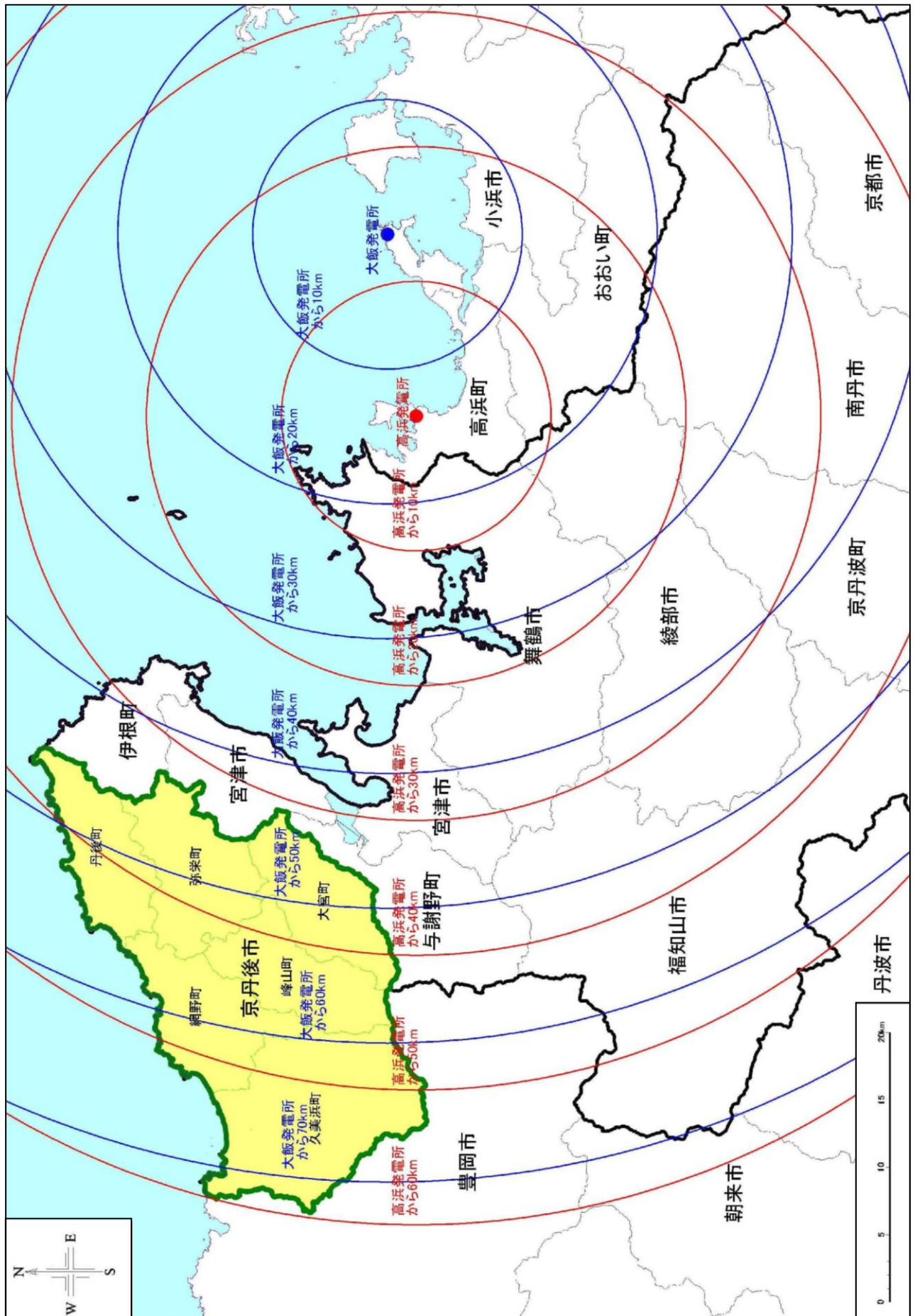
12 市災害対策本部の役割分担

役 割	対応部署等
1 災害対策本部の設置及び閉鎖 2 国の原子力対策本部との調整 3 今後の活動方針の検討・決定 4 災害対策本部の役割のうち重要事項の決定に関すること	市長 副市長 教育長
1 災害対策本部の庶務 2 災害予防及び応急対応の総合調整 3 自治会避難対策本部との連携調整 4 職員の動員調整	企画総務部総務課
1 自治会別住民名簿の作成	市民課
1 自治会別在宅要援護者名簿の作成 2 要配慮施設との連絡調整 3 スクリーニング等の協力	生活福祉課
1 保育所との連絡調整 2 学校、幼稚園との連絡調整	教育委員会事務局

資 料 編

- 原子力発電所からの距離図
- 避難先の判断基準
- 広報文例
- 避難時集結場所一覧

○原子力発電所からの距離図



○避難等の判断基準

○ I L と防護措置について（原子力災害対策指針：平成 25 年 2 月 27 日改定）

基準の種類		基準の概要と初期設定値	初期設定値 ^{※1}			防護措置の概要
緊急防護措置	O I L 1	地表面からの放射線，再浮遊した放射性物質の吸入，不注意な経口摂取による被ばく影響を防止するため，住民等を数時間内に避難や屋内退避等させるための基準	500 マイクロシーベルト/時 (地上 1 m で計測した場合の空間放射線量率 ^{※2})			数時間内を目途に区域を特定し，避難等を実施。(移動が困難な者の一時屋内退避を含む)
	O I L 4	不注意な経口摂取，皮膚汚染からの外部被ばくを防止するため，除染を講じるための基準	β線：40,000 cpm ^{※3} (皮膚から数 cm での検出器の計数率) β線：13,000 cpm ^{※4} 【1ヶ月後の値】 (皮膚から数 cm での検出器の計数率)			
早期防護措置	O I L 2	地表面からの放射線，再浮遊した放射性物質の吸入，不注意な経口摂取による被ばく影響を防止するため，地域生産物 ^{※5} の摂取を制限するとともに，住民等を1週間程度内に一時移転させるための基準	20 マイクロシーベルト/時 (地上 1 m で計測した場合の空間放射線量率 ^{※2})			1日内を目途に区域を特定し，地域生産物の摂取を制限するとともに，1週間程度内に一時移転を実施。
飲食物摂取制限 ^{※9}	飲食物に係るスクリーニング基準	O I L 6 による飲食物の摂取制限を判断する準備として，飲食物中の放射性核種濃度測定を実施すべき地域を特定する際の基準	0.5 マイクロシーベルト/時 ^{※6} (地上 1 m で計測した場合の空間放射線量率 ^{※2})			数日内を目途に飲食物中の放射性核種濃度を測定すべき区域を特定。
	O I L 6	経口摂取による被ばく影響を防止するため，飲食物の摂取を制限する際の基準	核種 ^{※7}	飲料水 牛乳・乳製品	野菜類，穀類， 肉，卵，魚， その他	1週間内を目途に飲食物中の放射性核種濃度の測定と分析を行い，基準を超えるものにつき摂取制限を迅速に実施。
			放射性ヨウ素	300Bq/kg	2,000Bq/kg ^{※8}	
			放射性セシウム	200Bq/kg	500Bq/kg	
			プルトニウム及び超ウラン元素のアルファ核種	1Bq/kg	10Bq/kg	
ウラン	20Bq/kg	100Bq/kg				

- ※1 「初期設定値」とは緊急事態当初に用いる O I L の値であり，地上沈着した放射性核種組成が明確になった時点で必要な場合には O I L の初期設定値は改定される。
- ※2 本値は地上 1 m で計測した場合の空間放射線量率である。実際の適用にあたっては，空間放射線量率計測機器の設置場所における線量率と地上 1 m での線量率との差異を考慮して，判断基準の値を補正する必要がある。
- ※3 我が国において広く用いられている β 線の入射窓面積が 20cm² の検出器を利用した場合の計数率であり，表面汚染密度は約 120Bq/cm² 相当となる。他の計測器を使用して測定する場合には，この表面汚染密度より入射窓面積や検出効率を勘案した計数率を求める必要がある。
- ※4 ※3 と同様，表面汚染密度は約 40Bq/cm² 相当となり，計測器の仕様が異なる場合には，計数率の換算が必要である。
- ※5 「地域生産物」とは，放出された放射性物質により直接汚染される野外で生産された食品であって，数週間以内に消費されるもの（例えば野菜，該当地域の牧草を食べた牛の乳）をいう。
- ※6 実効性を考慮して，計測場所の自然放射線によるバックグラウンドによる寄与も含めた値とする。
- ※7 その他の核種の設定の必要性も含めて今後検討する。その際，I A E A の G S G - 2 における O I L 6 を参考として数値を設定する。
- ※8 根菜，芋類を除く野菜類が対象。
- ※9 I A E A では，O I L 6 に係る飲食物摂取制限が効果的かつ効率的に行われるよう，飲食物中の放射性核種濃度の測定が開始されるまでの間に暫定的に飲食物摂取制限を行うとともに，広い範囲における飲食物のスクリーニング作業を実施する地域を設定するための基準である O I L 3，その測定のためのスクリーニング基準である O I L 5 が設定されている。ただし，O I L 3 については，I A E A の現在の出版物において空間放射線量率の測定結果と暫定的な飲食物摂取制限との関係が必ずしも明確でないこと，また，O I L 5 については我が国において核種ごとの濃度測定が比較的容易に行えることから，放射性核種濃度を測定すべき区域を特定するための基準である「飲食物に係るスクリーニング基準」を定める。

○広報文例・メール配信追記事項

1 警戒体制時広報

[防災行政無線による放送例文]

(サイレン)

京丹後市災害対策本部からお知らせします。

高浜発電所において、事故が発生しました。

現在のところ、放射性物質は外部に漏れていません。

今後の状況によっては、屋内退避又は避難が想定されます。

住民の皆さんは外出を控え、テレビ、ラジオで状況を確認するとともに、今後の市からのお知らせ情報に十分注意してください。

事業所の皆さん、観光客の皆さんは、直ちに帰宅をお願いします。

(3回繰り返し)

[メール配信等による追記事項]

○事故状況

○対応状況

○気象情報（天候、風向）

[防災行政無線による放送例文]

(サイレン)

京丹後市災害対策本部からお知らせします。

住民の皆さんは、自宅に退避してください。

自宅の窓やドアを閉めて、換気を止めて外気を遮断してください。

外から帰ってきた人は、顔や手を洗い、うがいをして下さい。

テレビ、ラジオで状況を確認するとともに、今後の市からの指示に十分注意してください。

事業所の皆さん、観光客の皆さんは、直ちに帰宅してください。

(3回繰り返し)

[メール配信等による追記事項]

○事故状況

○対応状況

○避難の準備

[防災行政無線による放送例文]

(サイレン)

京丹後市災害対策本部からお知らせします。

(〇〇地区の) 皆さんには、避難していただくことになりました。

〇〇地区(自治連単位)の皆さんは、投票所を「避難時集結場所」にします。

その後の避難先は、「避難時集結場所」で指示します。

避難にあたっては、警察の誘導に従い、安全運転に心がけてください。

(〇〇地区以外の皆さんは、「屋内退避」を続けてください。)

今後の情報に十分注意し、あわてず、落ち着いて行動してください。

事業所の皆さん、観光客の皆さんは、直ちに帰宅してください。

(3回繰り返し)

[メール配信等による追記事項]

○避難先・一時集結場所の明示(「避難時集結場所」、「避難所」)

○避難にあたっての注意点

電気、ガス、水道の元栓閉め ・戸締り ・携行品の再確認

マスク、上着の着用

○「避難時集結場所」又は「避難所」でのスクリーニング検査の協力

○事故状況

○対応状況

京丹後市原子力災害住民避難計画【別紙】避難時集結場所一覧

世帯数・人口の情報は、住民基本台帳(平成24年12月31日現在)より ※災害時要援護者関連施設の情報は平成25年2月末現在

行政区名 (施設名)	高浜距離圏	大飯距離圏	小学校区	中学校区	避難時集結場所候補	世帯数	人口	男	女	高浜距離	大飯距離
元町区	40-50km	50km以遠	峰山小学校	峰山中学校	峰山町高齢者いきいき創造センター	84世帯	200人	103人	97人	42.1km	54.5km
1区	40-50km	50km以遠	峰山小学校	峰山中学校	峰山町高齢者いきいき創造センター	131世帯	298人	145人	153人	42.1km	54.5km
2区	40-50km	50km以遠	峰山小学校	峰山中学校	峰山町高齢者いきいき創造センター	33世帯	79人	36人	43人	42.1km	54.5km
3区	40-50km	50km以遠	峰山小学校	峰山中学校	峰山町高齢者いきいき創造センター	47世帯	118人	60人	58人	42.1km	54.5km
4区	40-50km	50km以遠	峰山小学校	峰山中学校	峰山町高齢者いきいき創造センター	70世帯	153人	78人	75人	42.1km	54.5km
5区	40-50km	50km以遠	峰山小学校	峰山中学校	峰山町高齢者いきいき創造センター	38世帯	86人	40人	46人	42.1km	54.5km
6区	40-50km	50km以遠	峰山小学校	峰山中学校	京丹後市役所	33世帯	68人	35人	33人	41.0km	53.3km
7区	40-50km	50km以遠	峰山小学校	峰山中学校	京丹後市役所	47世帯	124人	59人	65人	41.0km	53.3km
8区	40-50km	50km以遠	峰山小学校	峰山中学校	京丹後市役所	52世帯	118人	55人	63人	41.0km	53.3km
9区	40-50km	50km以遠	峰山小学校	峰山中学校	京丹後市役所	70世帯	142人	62人	80人	41.0km	53.3km
10区	40-50km	50km以遠	峰山小学校	峰山中学校	京丹後市役所	50世帯	132人	60人	72人	41.0km	53.3km
11区	40-50km	50km以遠	峰山小学校	峰山中学校	峰山町高齢者いきいき創造センター	54世帯	120人	63人	57人	42.1km	54.5km
12区	40-50km	50km以遠	峰山小学校	峰山中学校	峰山町高齢者いきいき創造センター	50世帯	117人	55人	62人	42.1km	54.5km
13区	40-50km	50km以遠	峰山小学校	峰山中学校	京丹後市役所	30世帯	47人	14人	33人	41.0km	53.3km
14区	40-50km	50km以遠	峰山小学校	峰山中学校	京丹後市役所	82世帯	174人	74人	100人	41.0km	53.3km
15区	40-50km	50km以遠	峰山小学校	峰山中学校	峰山町高齢者いきいき創造センター	39世帯	92人	34人	58人	42.1km	54.5km
16区	40-50km	50km以遠	峰山小学校	峰山中学校	京丹後市役所	230世帯	550人	268人	282人	41.0km	53.3km
17区	40-50km	50km以遠	峰山小学校	峰山中学校	京丹後市役所	128世帯	311人	150人	161人	41.0km	53.3km
18区	40-50km	50km以遠	峰山小学校	峰山中学校	京丹後市役所	185世帯	434人	208人	226人	41.0km	53.3km
安区	40-50km	50km以遠	吉原小学校	峰山中学校	安区公民館	178世帯	417人	198人	219人	41.7km	54.2km
西山区	40-50km	50km以遠	吉原小学校	峰山中学校	安区公民館	27世帯	76人	40人	36人	43.3km	55.8km
小西区	40-50km	50km以遠	吉原小学校	峰山中学校	安区公民館	36世帯	113人	53人	60人	42.9km	55.4km
菅区	40-50km	50km以遠	吉原小学校	峰山中学校	菅区公民館	473世帯	1,238人	609人	629人	40.4km	52.9km
新治区	40-50km	50km以遠	吉原小学校	峰山中学校	新治構造改善センター	243世帯	724人	354人	370人	41.5km	54.1km
二箇区	40-50km	50km以遠	五箇小学校	峰山中学校	峰山林業総合センター	159世帯	439人	221人	218人	41.8km	54.5km
久次区	40-50km	50km以遠	五箇小学校	峰山中学校	峰山林業総合センター	76世帯	232人	118人	114人	43.0km	55.7km
五箇区	40-50km	50km以遠	五箇小学校	峰山中学校	峰山林業総合センター	129世帯	395人	188人	207人	40.5km	53.4km
鱒留区	40-50km	50km以遠	五箇小学校	峰山中学校	鱒留公民館、大路公民館	99世帯	267人	130人	137人	42.6km	55.6km
長岡区	30-40km	50km以遠	長岡小学校	峰山中学校	長岡いこいの家	477世帯	1,248人	587人	661人	39.7km	52.2km
はごろも苑	40-50km	50km以遠	長岡小学校	峰山中学校	長岡いこいの家	50世帯	50人	5人	45人	40.7km	53.7km
新町区	30-40km	40-50km	新山小学校	峰山中学校	荒山区公民館	282世帯	803人	405人	398人	37.1km	49.4km
荒山区	30-40km	50km以遠	新山小学校	峰山中学校	荒山区公民館	821世帯	1,986人	966人	1,020人	37.7km	50.0km
内記区	30-40km	50km以遠	丹波小学校	峰山中学校	丹波公民館	63世帯	173人	78人	95人	39.1km	51.4km
丹波区	40-50km	50km以遠	丹波小学校	峰山中学校	丹波公民館	288世帯	803人	383人	420人	40.1km	52.4km
矢田区	40-50km	50km以遠	丹波小学校	峰山中学校	矢田公民館	90世帯	262人	132人	130人	40.1km	52.2km
橋木区	40-50km	50km以遠	丹波小学校	峰山中学校	橋木集会施設	48世帯	165人	80人	85人	41.4km	53.2km
石丸区	40-50km	50km以遠	峰山小学校	峰山中学校	峰山町高齢者いきいき創造センター	31世帯	79人	34人	45人	42.6km	54.7km
赤坂区	40-50km	50km以遠	峰山小学校	峰山中学校	峰山町高齢者いきいき創造センター	55世帯	156人	80人	76人	42.1km	54.3km
口大野	30-40km	50km以遠	大宮第一小学校	大宮中学校	口大野公民館	889世帯	2,374人	1,146人	1,228人	37.3km	50.1km
おおみや苑	30-40km	50km以遠	大宮第一小学校	大宮中学校	口大野公民館	80世帯	80人	21人	59人	39.2km	52.2km
奥大野	30-40km	50km以遠	大宮第二小学校	大宮中学校	奥大野公民館	320世帯	901人	429人	472人	37.6km	50.5km
上常吉	30-40km	50km以遠	大宮第二小学校	大宮中学校	上常吉公民館	85世帯	242人	113人	129人	37.5km	50.6km
下常吉	30-40km	50km以遠	大宮第二小学校	大宮中学校	下常吉公民館	80世帯	221人	101人	120人	38.2km	51.2km
三重	30-40km	40-50km	大宮第三小学校	大宮中学校	三重生活改善センター	146世帯	342人	170人	172人	33.9km	46.8km
森本	30-40km	40-50km	大宮第三小学校	大宮中学校	森本公民館	77世帯	216人	109人	107人	33.4km	46.0km
谷内	30-40km	40-50km	大宮第二小学校	大宮中学校	谷内公民館	96世帯	268人	124人	144人	37.9km	47.6km
三坂	30-40km	40-50km	大宮第二小学校	大宮中学校	三坂公民館	81世帯	210人	97人	113人	36.2km	49.0km
五十河	30-40km	40-50km	大宮第三小学校	大宮中学校	五十河公民館	40世帯	97人	47人	50人	32.2km	44.3km
延利	30-40km	40-50km	大宮第三小学校	大宮中学校	延利公民館	49世帯	126人	56人	70人	32.1km	44.5km
久住	30-40km	40-50km	大宮第三小学校	大宮中学校	久住公民館	43世帯	93人	51人	42人	34.1km	46.2km
明田	30-40km	40-50km	大宮第三小学校	大宮中学校	明田公民館	51世帯	141人	72人	69人	34.3km	46.8km
新宮	30-40km	40-50km	大宮第三小学校	大宮中学校	新宮公民館	12世帯	26人	12人	14人	30.9km	43.2km
あゆみが丘学園	30-40km	40-50km	大宮第三小学校	大宮中学校	延利公民館	76世帯	76人	45人	31人	34.5km	47.3km
周枳	30-40km	40-50km	大宮第一小学校	大宮中学校	周枳公民館	756世帯	1,948人	913人	1,035人	35.7km	48.4km
河辺	30-40km	40-50km	大宮第一小学校	大宮中学校	河辺自治会	631世帯	1,702人	836人	866人	35.6km	48.0km
善王寺	30-40km	50km以遠	大宮第一小学校	大宮中学校	善王寺公民館	606世帯	1,700人	847人	853人	38.8km	51.5km
水之江区	40-50km	50km以遠	網野北小学校	網野中学校	京丹後市網野庁舎	202世帯	498人	232人	266人	46.9km	58.6km
住吉区	40-50km	50km以遠	網野南小学校	網野中学校	京丹後市網野庁舎	188世帯	481人	236人	245人	46.7km	58.4km
上小路区	40-50km	50km以遠	網野南小学校	網野中学校	網野地区公民館	93世帯	207人	104人	103人	46.6km	58.3km
北大路第1地区	40-50km	50km以遠	網野北小学校	網野中学校	網野地区公民館	135世帯	338人	156人	182人	46.7km	58.3km
北大路第2地区	40-50km	50km以遠	網野北小学校	網野中学校	網野地区公民館	90世帯	227人	111人	116人	46.7km	58.3km
北大路第3地区	40-50km	50km以遠	網野北小学校	網野中学校	網野地区公民館	127世帯	339人	170人	169人	46.7km	58.3km
桃山区	40-50km	50km以遠	網野南小学校	網野中学校	網野地区公民館	280世帯	746人	363人	383人	45.6km	57.3km
長田区	40-50km	50km以遠	網野南小学校	網野中学校	京丹後市網野庁舎	156世帯	402人	197人	205人	45.8km	57.6km
福田区	40-50km	50km以遠	網野南小学校	網野中学校	京丹後市網野庁舎	167世帯	426人	194人	232人	46.6km	58.3km
御陵区	40-50km	50km以遠	網野南小学校	網野中学校	京丹後市網野庁舎	220世帯	585人	291人	294人	44.1km	56.0km
港区	40-50km	50km以遠	網野北小学校	網野中学校	浅茂川区民会館	158世帯	432人	216人	216人	47.5km	59.2km
元町区(網野)	40-50km	50km以遠	網野北小学校	網野中学校	浅茂川区民会館	125世帯	347人	160人	187人	47.4km	59.2km
旭区	40-50km	50km以遠	網野北小学校	網野中学校	浅茂川区民会館	117世帯	331人	159人	172人	47.0km	58.7km
東大路区	40-50km	50km以遠	網野北小学校	網野中学校	浅茂川区民会館	122世帯	301人	158人	143人	47.1km	58.8km
大昭区	40-50km	50km以遠	網野北小学校	網野中学校	浅茂川区民会館	227世帯	648人	303人	345人	47.2km	58.9km

京丹後市原子力災害住民避難計画【別紙】避難時集結場所一覧

世帯数・人口の情報は、住民基本台帳(平成24年12月31日現在)より ※災害時要援護者関連施設の情報は平成25年2月末現在

行政区名 (施設名)	高浜距離圏	大飯距離圏	小学校区	中学校区	避難時集結場所候補	世帯数	人口	男	女	高浜距離	大飯距離
栄区	40-50km	50km以遠	網野北小学校	網野中学校	浅茂川区民会館	89世帯	260人	125人	135人	47.0km	58.7km
下岡区	40-50km	50km以遠	網野南小学校	網野中学校	下岡区公会堂	243世帯	673人	336人	337人	46.1km	58.1km
小浜区	40-50km	50km以遠	網野北小学校	網野中学校	小浜勤労者と子どものセンター	331世帯	771人	367人	404人	45.6km	57.1km
磯区	40-50km	60-70km	網野北小学校	網野中学校	磯集会所	36世帯	112人	52人	60人	49.4km	61.2km
春日区	40-50km	50km以遠	島津小学校	網野中学校	島津勤労者と子どものセンター	54世帯	156人	74人	82人	44.8km	56.5km
愛宕区	40-50km	50km以遠	島津小学校	網野中学校	島津勤労者と子どものセンター	101世帯	312人	158人	154人	44.3km	56.1km
大橋区	40-50km	50km以遠	島津小学校	網野中学校	島津勤労者と子どものセンター	67世帯	185人	95人	90人	44.6km	56.2km
大谷区	40-50km	50km以遠	島津小学校	網野中学校	島津勤労者と子どものセンター	69世帯	172人	87人	85人	44.3km	55.9km
溝川区	40-50km	50km以遠	島津小学校	網野中学校	島津勤労者と子どものセンター	48世帯	134人	64人	70人	43.3km	54.8km
島津口区	40-50km	50km以遠	島津小学校	網野中学校	島津勤労者と子どものセンター	167世帯	464人	225人	239人	45.1km	56.8km
仲禅寺区	40-50km	50km以遠	島津小学校	網野中学校	島津勤労者と子どものセンター	8世帯	22人	13人	9人	42.9km	54.8km
掛津区	40-50km	50km以遠	島津小学校	網野中学校	遊公会堂	63世帯	215人	104人	111人	43.5km	55.0km
遊区	40-50km	50km以遠	三津小学校	網野中学校	遊公会堂	80世帯	216人	100人	116人	44.2km	55.5km
三津区	40-50km	50km以遠	三津小学校	網野中学校	三津区民センター	157世帯	429人	209人	220人	43.5km	54.8km
高橋区	40-50km	50km以遠	郷小学校	網野中学校	網野教育会館	73世帯	211人	107人	104人	43.9km	55.9km
公庄区	40-50km	50km以遠	郷小学校	網野中学校	網野教育会館	11世帯	40人	18人	22人	44.4km	56.5km
郷区	40-50km	60-70km	郷小学校	網野中学校	網野教育会館	169世帯	476人	241人	235人	49.0km	61.9km
生野内区	40-50km	60-70km	郷小学校	網野中学校	網野教育会館	41世帯	131人	59人	72人	43.7km	55.8km
切畑区	40-50km	60-70km	郷小学校	網野中学校	上切畑公会堂	26世帯	52人	24人	28人	45.0km	57.5km
新庄区	50-60km	60-70km	網野南小学校	網野中学校	新庄公会堂	72世帯	230人	116人	114人	52.1km	65.1km
加茂川区	40-50km	60-70km	橋小学校	橋中学校	たちばな会館	54世帯	154人	75人	79人	47.9km	60.2km
岡田区	40-50km	60-70km	橋小学校	橋中学校	たちばな会館	36世帯	127人	65人	62人	48.8km	61.0km
日和田区	40-50km	60-70km	橋小学校	橋中学校	たちばな会館	4世帯	9人	4人	5人	47.2km	59.7km
中立区	40-50km	60-70km	橋小学校	橋中学校	たちばな会館	62世帯	208人	105人	103人	49.5km	61.7km
温泉区	50-60km	60-70km	橋小学校	橋中学校	たちばな会館	27世帯	69人	33人	36人	50.1km	62.4km
下和田区	40-50km	60-70km	橋小学校	橋中学校	たちばな会館	36世帯	118人	66人	52人	49.8km	62.1km
上野区	50-60km	60-70km	橋小学校	橋中学校	たちばな会館	112世帯	297人	136人	161人	50.3km	62.5km
丹後園	50-60km	60-70km	橋小学校	橋中学校	たちばな会館	100世帯	100人	11人	89人	51.2km	63.8km
俵野区	50-60km	60-70km	橋小学校	橋中学校	たちばな会館	46世帯	177人	94人	83人	50.3km	62.6km
溝野区	40-50km	60-70km	橋小学校	橋中学校	たちばな会館	7世帯	20人	11人	9人	48.9km	61.3km
浜詰区	50-60km	60-70km	橋小学校	橋中学校	浜詰農業団地センター	432世帯	1,298人	627人	671人	50.3km	62.4km
塩江区	40-50km	60-70km	橋小学校	橋中学校	塩江婦人の家	80世帯	214人	109人	105人	49.6km	61.6km
岡成	40-50km	60-70km	間人小学校	間人中学校	丹後地域公民館	152世帯	372人	170人	202人	43.6km	54.1km
谷	40-50km	60-70km	間人小学校	間人中学校	丹後地域公民館	182世帯	513人	252人	261人	43.2km	54.2km
向地	40-50km	60-70km	間人小学校	間人中学校	丹後地域公民館	97世帯	232人	111人	121人	44.1km	54.8km
小泊	40-50km	60-70km	間人小学校	間人中学校	丹後地域公民館	115世帯	291人	128人	163人	44.3km	55.0km
小間東	40-50km	60-70km	間人小学校	間人中学校	丹後地域公民館	134世帯	324人	162人	162人	44.6km	55.3km
小間西	40-50km	60-70km	間人小学校	間人中学校	丹後地域公民館	133世帯	312人	139人	173人	43.9km	54.8km
砂方	40-50km	60-70km	間人小学校	間人中学校	砂方集落センター	60世帯	182人	88人	94人	43.9km	54.8km
成願寺	40-50km	60-70km	豊栄小学校	間人中学校	成願寺区民センター	132世帯	383人	179人	204人	41.2km	52.2km
徳光	40-50km	60-70km	豊栄小学校	間人中学校	成願寺区民センター	118世帯	360人	181人	179人	41.6km	52.8km
三宅	40-50km	60-70km	豊栄小学校	間人中学校	成願寺区民センター	40世帯	119人	63人	56人	42.1km	53.0km
大山	40-50km	60-70km	豊栄小学校	間人中学校	成願寺区民センター	60世帯	178人	87人	91人	42.3km	53.1km
岩木	40-50km	60-70km	豊栄小学校	間人中学校	成願寺区民センター	63世帯	178人	85人	93人	42.0km	52.7km
是安	30-40km	60-70km	豊栄小学校	間人中学校	吉永生活改善センター	48世帯	135人	64人	71人	38.6km	49.7km
吉永	30-40km	60-70km	豊栄小学校	間人中学校	吉永生活改善センター	44世帯	138人	64人	74人	39.9km	50.8km
矢畑	40-50km	60-70km	豊栄小学校	間人中学校	吉永生活改善センター	18世帯	31人	14人	17人	40.8km	51.3km
いちがお園	40-50km	60-70km	豊栄小学校	間人中学校	成願寺区民センター	48世帯	50人	18人	32人	42.5km	53.5km
竹野	40-50km	60-70km	間人小学校	間人中学校	竹野多目的集会施設	90世帯	222人	105人	117人	40.3km	50.3km
宮	40-50km	60-70km	間人小学校	間人中学校	竹野多目的集会施設	36世帯	75人	31人	44人	42.6km	53.2km
牧ノ谷	40-50km	60-70km	間人小学校	間人中学校	竹野多目的集会施設	9世帯	29人	14人	15人	42.2km	52.8km
願興寺	40-50km	60-70km	間人小学校	間人中学校	竹野多目的集会施設	14世帯	45人	23人	22人	42.7km	53.4km
家ノ谷	40-50km	60-70km	間人小学校	間人中学校	丹後地域公民館	15世帯	16人	6人	10人	42.9km	53.6km
筆石	40-50km	60-70km	間人小学校	間人中学校	竹野多目的集会施設	40世帯	104人	44人	60人	42.1km	52.5km
乗原	40-50km	60-70km	間人小学校	間人中学校	此代公会堂	21世帯	50人	28人	22人	41.5km	51.8km
此代	40-50km	60-70km	間人小学校	間人中学校	此代公会堂	33世帯	73人	34人	39人	40.8km	50.8km
平	30-40km	60-70km	宇川小学校	宇川中学校	宇川住民センター	114世帯	267人	138人	129人	39.6km	49.4km
井上	30-40km	60-70km	宇川小学校	宇川中学校	宇川住民センター	6世帯	18人	11人	7人	38.8km	48.7km
中野	30-40km	60-70km	宇川小学校	宇川中学校	宇川住民センター	22世帯	68人	33人	35人	39.5km	49.5km
井谷	30-40km	60-70km	宇川小学校	宇川中学校	宇川住民センター	3世帯	6人	2人	4人	39.0km	49.0km
上宇川畑	30-40km	60-70km	宇川小学校	宇川中学校	宇川住民センター	3世帯	9人	6人	3人	38.5km	48.6km
遠下	30-40km	60-70km	宇川小学校	宇川中学校	宇川住民センター	30世帯	86人	37人	49人	39.1km	49.3km
鞍内	30-40km	60-70km	宇川小学校	宇川中学校	高齢者等活性化センター(鞍内)	19世帯	41人	19人	22人	37.3km	47.8km
袖志	30-40km	60-70km	宇川小学校	宇川中学校	袖志農民研修所	86世帯	207人	96人	111人	37.5km	46.4km
尾和	30-40km	60-70km	宇川小学校	宇川中学校	袖志農民研修所	22世帯	62人	29人	33人	38.7km	48.0km
中浜	30-40km	60-70km	宇川小学校	宇川中学校	中浜多目的集会施設	159世帯	362人	169人	193人	39.1km	48.5km
久僧	30-40km	60-70km	宇川小学校	宇川中学校	中浜多目的集会施設	86世帯	199人	106人	93人	39.0km	48.7km
上野	30-40km	60-70km	宇川小学校	宇川中学校	中浜多目的集会施設	55世帯	136人	65人	71人	39.4km	49.0km
谷内	30-40km	60-70km	宇川小学校	宇川中学校	中浜多目的集会施設	26世帯	55人	25人	30人	37.9km	47.6km
上山	30-40km	60-70km	宇川小学校	宇川中学校	中浜多目的集会施設	6世帯	12人	6人	6人	36.9km	46.7km
自衛隊	30-40km	60-70km	宇川小学校	宇川中学校	袖志農民研修所	55世帯	55人	55人	0人	39.0km	48.1km

京丹後市原子力災害住民避難計画【別紙】避難時集結場所一覧

世帯数・人口の情報は、住民基本台帳(平成24年12月31日現在)より ※災害時要援護者関連施設の情報は平成25年2月末現在

行政区名 (施設名)	高浜距離圏	大飯距離圏	小学校区	中学校区	避難時集結場所候補	世帯数	人口	男	女	高浜距離	大飯距離
三山	30-40km	60-70km	宇川小学校	宇川中学校	袖志農研研修所	1世帯	1人	1人	0人	36.7km	47.2km
吉沢区	30-40km	60-70km	吉野小学校	弥栄中学校	吉野小学校	108世帯	270人	134人	136人	37.7km	49.9km
芋野区	30-40km	60-70km	吉野小学校	弥栄中学校	吉野小学校	111世帯	328人	152人	176人	37.8km	49.9km
堤区	30-40km	60-70km	吉野小学校	弥栄中学校	弥栄地域公民館	198世帯	552人	270人	282人	37.9km	49.9km
溝谷区	30-40km	60-70km	溝谷小学校	弥栄中学校	弥栄地域公民館	252世帯	729人	349人	380人	39.3km	51.0km
外村区	30-40km	60-70km	溝谷小学校	弥栄中学校	外村集会施設	53世帯	213人	110人	103人	36.3km	47.9km
等楽寺区	30-40km	60-70km	溝谷小学校	弥栄中学校	外村集会施設	40世帯	91人	37人	54人	34.4km	46.4km
船木区	30-40km	60-70km	黒部小学校	弥栄中学校	黒部保育所	33世帯	108人	53人	55人	37.2km	48.7km
黒部区	30-40km	60-70km	黒部小学校	弥栄中学校	黒部保育所	250世帯	754人	369人	385人	37.8km	49.1km
小田区	40-50km	60-70km	黒部小学校	弥栄中学校	黒部保育所	21世帯	69人	36人	33人	40.2km	51.4km
国久区	40-50km	60-70km	黒部小学校	弥栄中学校	黒部保育所	26世帯	83人	39人	44人	41.3km	52.8km
井辺区	40-50km	60-70km	黒部小学校	弥栄中学校	黒部保育所	43世帯	158人	76人	82人	41.3km	52.8km
鳥取区	40-50km	60-70km	鳥取小学校	弥栄中学校	鳥取保育所	154世帯	525人	247人	278人	41.5km	53.1km
木橋区	40-50km	60-70km	鳥取小学校	弥栄中学校	鳥取保育所	120世帯	405人	192人	213人	41.7km	53.5km
和田野区	40-50km	60-70km	鳥取小学校	弥栄中学校	和田野集会施設	300世帯	816人	370人	446人	40.4km	52.3km
田中区	30-40km	60-70km	野間小学校	弥栄中学校	中津・田中集会施設	10世帯	16人	10人	6人	36.1km	47.5km
中津区	30-40km	60-70km	野間小学校	弥栄中学校	中津・田中集会施設	12世帯	32人	12人	20人	37.1km	48.1km
中山区	30-40km	60-70km	野間小学校	弥栄中学校	中津・田中集会施設	6世帯	12人	7人	5人	38.3km	49.4km
野中区	30-40km	60-70km	野間小学校	弥栄中学校	弥栄生きがい交流センター	22世帯	48人	24人	24人	36.3km	47.5km
吉野区	30-40km	60-70km	野間小学校	弥栄中学校	弥栄生きがい交流センター	14世帯	32人	12人	20人	35.5km	46.3km
須川区	30-40km	60-70km	野間小学校	弥栄中学校	弥栄生きがい交流センター	5世帯	9人	4人	5人	31.5km	42.6km
鞍区	30-40km	60-70km	野間小学校	弥栄中学校	弥栄生きがい交流センター	10世帯	25人	14人	11人	35.4km	46.6km
味土野区	30-40km	60-70km	野間小学校	弥栄中学校	弥栄生きがい交流センター	3世帯	5人	3人	2人	34.3km	46.1km
大谷区	30-40km	60-70km	野間小学校	弥栄中学校	弥栄生きがい交流センター	2世帯	2人	0人	2人	35.1km	46.4km
来見谷区	30-40km	60-70km	野間小学校	弥栄中学校	弥栄生きがい交流センター	9世帯	17人	6人	11人	36.2km	47.5km
満寿園	30-40km	60-70km	溝谷小学校	弥栄中学校	弥栄地域公民館	58世帯	60人	14人	46人	38.3km	50.4km
特老満寿園	40-50km	60-70km	溝谷小学校	弥栄中学校	外村集会施設	50世帯	50人	7人	43人	40.4km	52.6km
弥栄はごろも苑	40-50km	60-70km	溝谷小学校	弥栄中学校	弥栄地域公民館	50世帯	50人	8人	42人	40.8km	53.0km
向町	50-60km	60-70km	久美浜小学校	久美浜中学校	久美浜公会堂	56世帯	141人	63人	78人	55.4km	68.2km
十楽	50-60km	60-70km	久美浜小学校	久美浜中学校	久美浜公会堂	123世帯	296人	138人	158人	54.5km	67.2km
仲町	50-60km	60-70km	久美浜小学校	久美浜中学校	久美浜公会堂	41世帯	110人	52人	58人	55.7km	68.5km
土居	50-60km	60-70km	久美浜小学校	久美浜中学校	久美浜公会堂	74世帯	189人	88人	101人	55.8km	68.6km
東本町	50-60km	60-70km	久美浜小学校	久美浜中学校	久美浜公会堂	38世帯	110人	56人	54人	56.0km	68.7km
西本町	50-60km	60-70km	久美浜小学校	久美浜中学校	久美浜公会堂	67世帯	165人	81人	84人	56.2km	68.9km
新町	50-60km	60-70km	久美浜小学校	久美浜中学校	久美浜公会堂	108世帯	300人	148人	152人	56.2km	69.0km
新橋	50-60km	60-70km	久美浜小学校	久美浜中学校	久美浜公会堂	32世帯	107人	58人	49人	56.1km	68.8km
栄町	50-60km	60-70km	久美浜小学校	久美浜中学校	久美浜公会堂	102世帯	294人	143人	151人	55.6km	68.4km
久美浜苑	50-60km	60-70km	久美浜小学校	久美浜中学校	久美浜公会堂	50世帯	50人	10人	40人	55.6km	68.7km
神谷	50-60km	60-70km	久美浜小学校	久美浜中学校	久美浜婦人センター	42世帯	126人	63人	63人	56.6km	69.4km
河梨	50-60km	60-70km	久美浜小学校	久美浜中学校	久美浜婦人センター	42世帯	153人	76人	77人	57.0km	69.8km
口馬地	50-60km	60-70km	久美浜小学校	久美浜中学校	久美浜婦人センター	34世帯	108人	51人	57人	56.2km	69.0km
奥馬地	50-60km	60-70km	久美浜小学校	久美浜中学校	久美浜婦人センター	28世帯	69人	34人	35人	56.6km	69.5km
口三谷	50-60km	60-70km	久美浜小学校	久美浜中学校	久美浜婦人センター	33世帯	114人	50人	64人	55.8km	68.7km
奥三谷	50-60km	60-70km	久美浜小学校	久美浜中学校	久美浜婦人センター	34世帯	111人	54人	57人	54.0km	66.9km
甲坂	50-60km	60-70km	久美浜小学校	久美浜中学校	栃谷公民館	20世帯	44人	25人	19人	54.8km	67.7km
栃谷	50-60km	60-70km	久美浜小学校	久美浜中学校	栃谷公民館	91世帯	258人	122人	136人	54.6km	67.4km
市野々	50-60km	60-70km	川上小学校	高龍中学校	布袋野公民館	57世帯	163人	73人	90人	50.1km	63.2km
布袋野	40-50km	60-70km	川上小学校	高龍中学校	布袋野公民館	81世帯	234人	117人	117人	48.5km	61.7km
畑	50-60km	60-70km	川上小学校	高龍中学校	久美浜林業センター	51世帯	157人	81人	76人	51.7km	64.8km
金谷	50-60km	60-70km	川上小学校	高龍中学校	久美浜林業センター	42世帯	125人	63人	62人	51.8km	64.8km
市場	50-60km	60-70km	川上小学校	高龍中学校	須田公民館	36世帯	116人	61人	55人	51.8km	64.7km
出角	50-60km	60-70km	川上小学校	高龍中学校	須田公民館	23世帯	62人	30人	32人	51.1km	64.1km
須田	50-60km	60-70km	川上小学校	高龍中学校	須田公民館	76世帯	224人	113人	111人	52.1km	65.1km
新庄	50-60km	60-70km	川上小学校	高龍中学校	須田公民館	72世帯	202人	97人	105人	52.1km	65.1km
橋爪	50-60km	60-70km	海部小学校	高龍中学校	久美浜農業センター	35世帯	127人	63人	64人	52.2km	65.0km
海士	50-60km	60-70km	海部小学校	高龍中学校	久美浜農業センター	80世帯	239人	119人	120人	52.2km	65.0km
油池	50-60km	60-70km	海部小学校	高龍中学校	久美浜農業センター	20世帯	58人	26人	32人	53.5km	66.3km
西橋爪	50-60km	60-70km	海部小学校	高龍中学校	久美浜農業センター	12世帯	24人	11人	13人	53.3km	66.1km
坂井	50-60km	60-70km	海部小学校	高龍中学校	久美浜農業センター	28世帯	67人	35人	32人	52.9km	65.7km
友重	50-60km	60-70km	海部小学校	高龍中学校	久美浜農業センター	51世帯	130人	67人	63人	52.4km	65.1km
品田	50-60km	60-70km	海部小学校	高龍中学校	久美浜農業センター	52世帯	149人	71人	78人	52.3km	65.2km
新谷	50-60km	60-70km	海部小学校	高龍中学校	久美浜農業センター	28世帯	74人	37人	37人	50.3km	63.2km
谷	50-60km	60-70km	海部小学校	高龍中学校	久美浜農業センター	22世帯	62人	25人	37人	50.4km	63.2km
芦原	50-60km	60-70km	海部小学校	高龍中学校	久美浜農業センター	37世帯	100人	47人	53人	51.6km	64.5km
島	50-60km	60-70km	海部小学校	高龍中学校	久美浜農業センター	30世帯	94人	44人	50人	51.9km	64.8km
尉ヶ畑	40-50km	60-70km	佐濃小学校	高龍中学校	二俣公民館	51世帯	162人	75人	87人	45.2km	58.3km
奥山	40-50km	60-70km	佐濃小学校	高龍中学校	二俣公民館	6世帯	10人	5人	5人	46.4km	59.5km
二俣	40-50km	60-70km	佐濃小学校	高龍中学校	二俣公民館	29世帯	69人	31人	38人	46.8km	59.8km
小桑	40-50km	60-70km	佐濃小学校	高龍中学校	久美浜機業センター	46世帯	152人	73人	79人	48.2km	61.1km
佐野甲	40-50km	60-70km	佐濃小学校	高龍中学校	久美浜機業センター	82世帯	215人	104人	111人	47.7km	60.6km
佐野乙	40-50km	60-70km	佐濃小学校	高龍中学校	久美浜機業センター	15世帯	39人	19人	20人	48.7km	61.5km

京丹後市原子力災害住民避難計画【別紙】避難時集結場所一覧

世帯数・人口の情報は、住民基本台帳(平成24年12月31日現在)より ※災害時要援護者関連施設の情報は平成25年2月末現在

行政区名 (施設名)	高浜距離圏	大飯距離圏	小学校区	中学校区	避難時集結場所候補	世帯数	人口	男	女	高浜距離	大飯距離
佐野丙	40-50km	60-70km	佐濃小学校	高龍中学校	久美浜機業センター	19世帯	51人	26人	25人	49.2km	62.0km
安養寺	40-50km	60-70km	佐濃小学校	高龍中学校	久美浜機業センター	38世帯	106人	55人	51人	49.6km	62.5km
野中	40-50km	60-70km	佐濃小学校	高龍中学校	久美浜機業センター	43世帯	115人	59人	56人	49.6km	62.5km
郷	40-50km	60-70km	佐濃小学校	高龍中学校	佐濃デイサービスセンター	34世帯	96人	47人	49人	49.0km	61.9km
円頓寺	40-50km	60-70km	佐濃小学校	高龍中学校	佐濃デイサービスセンター	33世帯	86人	43人	43人	45.8km	58.6km
坂谷	40-50km	60-70km	佐濃小学校	高龍中学校	佐濃デイサービスセンター	4世帯	17人	8人	9人	47.7km	60.4km
長野	40-50km	60-70km	佐濃小学校	高龍中学校	佐濃デイサービスセンター	27世帯	81人	36人	45人	47.9km	60.6km
竹藤	40-50km	60-70km	佐濃小学校	高龍中学校	佐濃デイサービスセンター	21世帯	65人	35人	30人	48.9km	61.7km
女布	50-60km	60-70km	佐濃小学校	高龍中学校	佐濃デイサービスセンター	31世帯	91人	38人	53人	50.2km	62.9km
丸山	50-60km	60-70km	佐濃小学校	高龍中学校	佐濃デイサービスセンター	41世帯	113人	54人	59人	50.1km	62.9km
永留	50-60km	60-70km	佐濃小学校	高龍中学校	永留公民館	81世帯	283人	131人	152人	50.2km	63.0km
一分	50-60km	60-70km	田村小学校	高龍中学校	壹分公民館	51世帯	192人	90人	102人	50.9km	63.6km
大井	50-60km	60-70km	田村小学校	久美浜中学校	田村小学校	32世帯	83人	32人	51人	51.2km	63.9km
関	40-50km	60-70km	田村小学校	久美浜中学校	田村小学校	64世帯	201人	100人	101人	47.0km	59.5km
三原	40-50km	60-70km	田村小学校	久美浜中学校	三原公民館	36世帯	94人	40人	54人	48.5km	61.0km
三分	50-60km	60-70km	田村小学校	久美浜中学校	久美浜果樹センター	50世帯	172人	91人	81人	51.9km	64.4km
平田	50-60km	60-70km	田村小学校	久美浜中学校	久美浜果樹センター	76世帯	263人	136人	127人	52.2km	64.7km
甲山	50-60km	60-70km	神野小学校	久美浜中学校	甲山公民館	139世帯	423人	204人	219人	53.4km	66.1km
浦明	50-60km	60-70km	神野小学校	久美浜中学校	久美浜健康センター	96世帯	320人	160人	160人	52.7km	65.3km
長柄	50-60km	60-70km	神野小学校	久美浜中学校	久美浜健康センター	78世帯	225人	121人	104人	53.4km	66.0km
神崎	50-60km	60-70km	神野小学校	久美浜中学校	久美浜健康センター	100世帯	288人	143人	145人	54.2km	66.8km
鹿野	50-60km	60-70km	神野小学校	久美浜中学校	鹿野公民館	39世帯	137人	68人	69人	51.9km	64.2km
箱石	50-60km	60-70km	橋小学校	橋中学校	葛野公民館	13世帯	28人	11人	17人	52.1km	64.4km
葛野	50-60km	60-70km	湊小学校	久美浜中学校	葛野公民館	80世帯	238人	117人	121人	53.3km	65.7km
湊宮	50-60km	60-70km	湊小学校	久美浜中学校	久美浜ぎよそんセンター	216世帯	608人	289人	319人	52.8km	65.1km
大向	50-60km	60-70km	湊小学校	久美浜中学校	久美浜ぎよそんセンター	43世帯	107人	50人	57人	55.4km	68.0km
河内	50-60km	60-70km	久美浜小学校	久美浜中学校	河内公民館	42世帯	106人	53人	53人	56.9km	69.5km
蒲井	50-60km	60-70km	湊小学校	久美浜中学校	蒲井公民館	13世帯	31人	15人	16人	58.1km	70.5km
旭	50-60km	60-70km	湊小学校	久美浜中学校	蒲井公民館	15世帯	47人	20人	27人	58.2km	70.6km
海山園	50-60km	60-70km	湊小学校	久美浜中学校	久美浜ぎよそんセンター	56世帯	56人	11人	45人	54.3km	67.0km