

出生



平成25年度
1日に **1.0** 人

死亡



平成25年度
1日に **2.3** 人

結婚



平成25年度
1日に **2.6** 組

離婚



平成25年度
1日に **0.5** 組

世帯



平成26年3月31日現在
1世帯 **2.6** 人

人口密度



平成26年3月31日現在
1km²当り **118** 人

転入



平成25年度
1日に **3.0** 人

転出



平成25年度
1日に **3.8** 人

鉄道乗降者数



平成25年度 市内の駅に
1日平均 **1,117** 人

バス乗車人員



平成25年度 200円バスに
1日平均 **1,121** 人

救急出動




平成25年
1日に **6.8** 件

火災



平成25年
1ヶ月に **1.7** 件

観光



平成25年 観光入込客延数
1日平均 **4,818** 人

ごみ



平成25年度 1人当りの排出量
年間 **473** kg

学校教員



平成26年5月1日現在
小学児童 **10** 人に1人
中学生徒 **12** 人に1人

市職員



平成26年4月1日現在
市民 **55.4** 人に1人

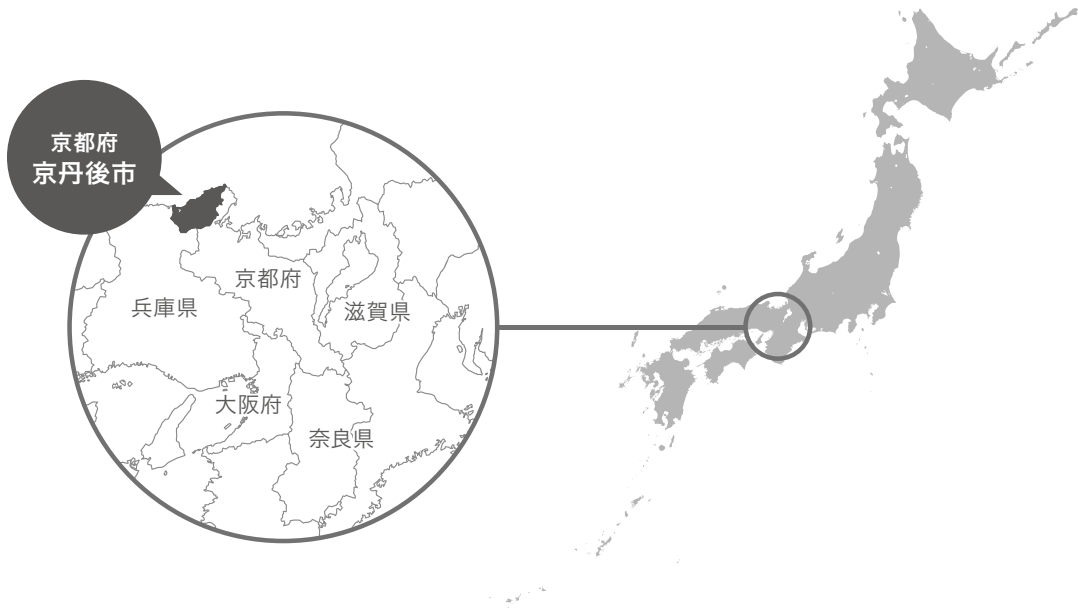
※職員は保育士・幼稚園教諭(104人)、病院・診療所(323人)、消防(94人)を含む。

京丹後市市勢要覧

統計資料編

2014

土地・気象



● 位置と面積

(平成25年4月1日現在)

東経	北緯	面積	東西	南北	海岸線
135° 03'49"	35° 37'15"	501.84km ²	約35.0km	約30.0km	約90.0km

資料：市 企画政策課

● 面積

(平成25年10月1日現在)(単位：km²)

地域	峰山町	大宮町	網野町	丹後町	弥栄町	久美浜町	合計
面積	67.45	68.93	75.07	64.96	80.38	145.06	501.85

資料：市 企画政策課

● 地目別土地面積

(各年1月1日現在)(単位：千m²)

年次	課税地										非課税地
	合計	田	畑	宅地	鉱泉地	池沼	山林	牧場	原野	雑種地	
平成24年	166,814	39,653	15,599	11,894	1	42	90,406	3	6,528	2,688	55,070
平成25年	166,972	39,610	15,563	11,902	1	42	90,586	3	6,586	2,679	55,062
平成26年	166,210	39,182	15,100	11,893	1	39	90,663	3	6,643	2,686	55,875

※概要調書に記載された課税地の数値である。

※非課税地には、道路、水路、公共用地などがある。

資料：市 税務課

● 気象

(平成25年)

観測所	間人						峰山		
	気温(°C)			日照時間(h)	平均風速(m/s)	降水量(mm)	降水量(mm)	最深積雪(cm)	
	平均	最高	最低						
1月	4.4	11.2	△ 1.7	55.2	3.9	145.5	184.5	18	
2月	4.5	15.9	△ 2.4	69.1	3.9	99.0	156.5	20	
3月	9.1	20.8	0.9	163.1	3.1	59.5	66.0	-	
4月	12.0	27.1	3.7	168.2	3.0	84.5	99.5	-	
5月	17.2	30.3	7.4	241.0	2.0	29.5	24.5	-	
6月	21.7	33.5	15.0	174.9	1.6	88.0	89.5	-	
7月	26.7	33.0	20.5	190.4	1.5	53.5	90.5	-	
8月	27.7	35.0	21.3	234.7	1.5	242.0	284.5	-	
9月	23.2	31.7	15.3	168.3	2.5	380.0	432.0	-	
10月	19.4	30.4	12.4	103.6	3.0	243.5	254.0	-	
11月	12.0	20.8	2.3	102.0	3.1	177.0	145.0	-	
12月	6.9	15.0	0.0	66.9	3.9	267.5	227.0	27	

※100)…準完全値：資料の一部が欠けているが、統計値を求めるために必要な資料数は満たしている値。

資料：京都府地方気象台

人口

● 人口及び世帯数の推移

(単位:人)

調査年月日	世帯数(世帯)	人口			性比(女=100)	1世帯当たり人口	人口密度(人/km ²)	摘要
		男	女	総数				
平成22年10月1日	20,690	28,235	30,803	59,038	91.7	2.9	117.6	国勢調査
平成23年10月1日	20,717	27,833	30,396	58,229	91.6	2.8	116.0	推計人口
平成24年10月1日	20,826	27,503	29,980	57,483	91.7	2.8	114.5	推計人口
平成25年10月1日	20,917	27,087	29,597	56,684	91.5	2.7	113.0	推計人口

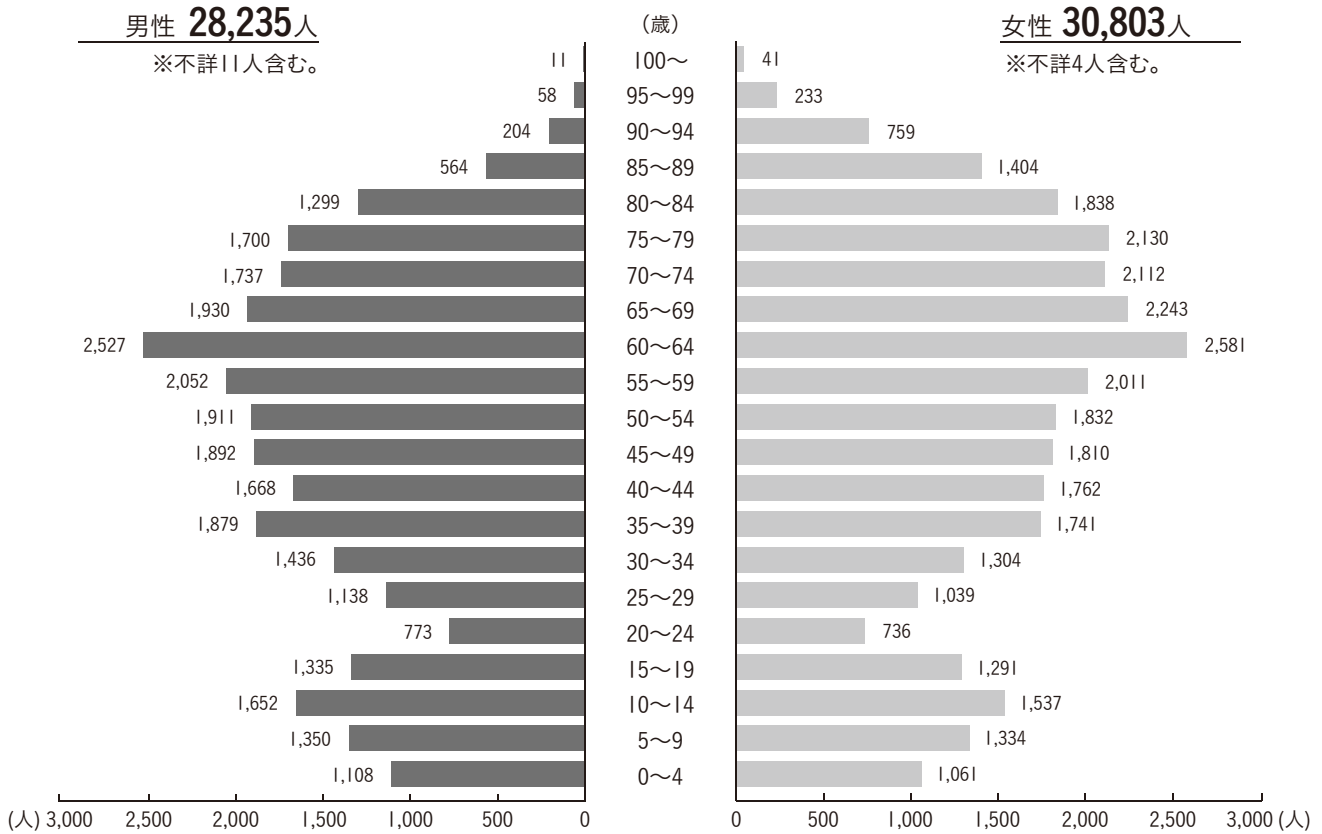
※推計人口とは直前の国勢調査を基礎とし、毎月の出生・死亡・転入・転出を加減したものである。

資料:市 総務課

● 年齢別人口

(平成22年10月1日現在)

総人口 **59,038**人



資料:市 総務課[平成22年国勢調査]

● 人口動態

(各年12月31日現在)(単位:人)

年次	出生	死亡	転入	転出	
平成23年	372	770	970	1,343	
平成24年	357	834	1,047	1,360	
平成25年	377	848	1,074	1,372	
	峰山町	94	159	278	332
	大宮町	96	122	262	317
	網野町	74	188	208	304
	丹後町	29	91	79	129
	弥栄町	22	97	90	92
久美浜町	62	191	157	198	

資料:市 市民課

産業・経済

● 農家数

(平成22年2月1日現在)(単位:戸)

区分	総数	自給の農家	販売農家			
			計	専業農家	兼業農家	
					農業が主	兼業が主
合計	3,692	1,302	2,390	528	266	1,596
峰山町	668	186	482	98	39	345
大宮町	528	177	351	89	38	224
網野町	372	168	204	54	38	112
丹後町	421	219	202	55	26	121
弥栄町	465	156	309	69	38	202
久美浜町	1,238	396	842	163	87	592

資料:市 総務課[2010年農林業センサス]

● 産業分類、従業者規模別事業所数及び従業者数

(平成24年2月1日現在)

分類	事業所数							従業者数(人)
	計	1~4人	5~9人	10~19人	20~29人	30人以上	派遣のみ	
総数	4,515	3,450	547	311	100	98	9	23,886
農林・漁業	29	10	5	11	2	1	-	305
鉱業、採石業、砂利採取業	3	2	-	1	-	-	-	20
建設業	418	294	75	35	14	-	-	1,932
製造業	1,626	1,421	102	46	26	30	1	7,016
電気・ガス・熱供給・水道業	1	-	-	1	-	-	-	13
情報通信業	18	13	4	1	-	-	-	65
運輸業、郵便業	54	17	12	17	1	5	2	584
卸売業、小売業	857	623	128	69	19	12	6	4,381
金融業、保険業	43	22	5	10	6	-	-	363
不動産業、物品賃貸業	69	62	2	4	-	1	-	194
学術研究、専門・技術サービス業	77	61	16	-	-	-	-	228
宿泊業、飲食サービス業	474	283	100	60	12	19	-	3,247
生活関連サービス業、娯楽業	281	242	24	9	4	2	-	928
教育、学習支援業	87	75	9	1	2	-	-	229
医療、福祉	135	50	32	28	8	17	-	2,720
複合サービス事業	33	20	3	3	5	2	-	303
サービス業(他に分類されないもの)	310	255	30	15	1	9	-	1,358

※事業所内容等不詳を除く。

資料:市 総務課[平成24年経済センサス-活動調査]

● 観光入込客数

(単位:人)

年次	総数	府内府外観光客内訳		うち宿泊客数
		府内	府外	
平成23年	1,752,115	855,696	896,419	350,607
平成24年	1,725,709	880,765	844,944	344,418
平成25年	1,758,624	904,475	854,149	345,462

資料:市 観光振興課

● 観光消費額

(単位:千円)

年次	観光消費額
平成23年	6,289,245
平成24年	6,092,155
平成25年	6,100,065

資料:市 観光振興課

運輸・通信・道路

● KTRの状況

(単位:人)

駅名	平成23年度			平成24年度			平成25年度		
	乗客数			乗客数			乗客数		
	総数	定期	定期外	総数	定期	定期外	総数	定期	定期外
丹後大宮駅	46,777	28,824	17,953	55,619	37,651	17,968	51,859	35,438	16,421
峰山駅	112,807	69,474	43,333	114,166	70,330	43,836	109,489	68,791	40,698
網野駅	94,005	60,605	33,400	97,633	66,067	31,566	98,791	68,096	30,695
木津温泉駅	54,640	35,476	19,164	51,095	30,547	20,548	42,656	23,625	19,031
丹後神野駅	22,598	15,521	7,077	20,244	12,787	7,457	24,207	17,372	6,835
甲山駅	35,818	33,998	1,820	37,532	36,230	1,302	38,954	38,217	737
久美浜駅	39,903	23,651	16,252	43,506	26,995	16,511	41,694	27,794	13,900

資料:市 企画政策課

● バス運輸状況

名称	平成23年度			平成24年度			平成25年度		
	路線数	停留所	乗客数(人)	路線数	停留所	乗客数(人)	路線数	停留所	乗客数(人)
市営バス(一般)	7	103	29,067	7	103	28,531	7	103	25,878
丹海バス	8	174	367,403	8	174	393,109	8	177	383,432

資料:市 企画政策課

● 上水道利用状況

(各年3月31日現在)

年次	給水区域内人口(人)	給水人口(人)	給水戸数(戸)	年間給水量(千m ³)
平成24年	31,858	31,649	13,309	4,345
平成25年	31,533	31,398	13,331	4,372
平成26年	31,205	31,087	13,360	4,305

資料:市 水道整備課

● 簡易水道利用状況

(各年3月31日現在)

年次	給水区域内人口(人)	給水人口(人)	給水戸数(戸)	年間給水量(千m ³)
平成24年	25,608	25,511	9,864	3,409
平成25年	25,147	25,054	9,847	3,369
平成26年	24,705	24,617	9,841	3,217

資料:市 水道整備課

● 下水道の整備状況

(各年3月31日現在)

年次	整備面積(ha)	事業計画区域内人口(人)	整備人口(人)	整備率(%)	施工済管渠延長(km)
平成24年	1,210	45,301	33,254	73	350
平成25年	1,224	45,171	33,551	74	358
平成26年	1,250	44,675	33,867	76	362

※公共下水道及び集落排水の数値である。

資料:市 下水道整備課

● 道路橋梁の状況

(平成25年4月1日現在)

国道		主要地方道		一般地方道		市道	
延長(km)	舗装率(%)	延長(km)	舗装率(%)	延長(km)	舗装率(%)	延長(km)	舗装率(%)
102	100.0	89	100.0	170	92.4	1,221	60.2

資料:京都府・市 管理課

民生・衛生

● 社会福祉施設等の状況

(平成25年4月1日現在)(単位:人)

施設の種別	施設数	従事者数		利用人員	
		常勤	非常勤	定員	現在員
養護老人ホーム	1	25	6	60	60
特別養護老人ホーム	11	450	74	547	543
介護老人保健施設	2	88	32	116	104
軽費老人ホーム	2	11	1	50	50
老人福祉センター	1	2	-	-	-
老人デイサービスセンター	16	188	65	468	382
認知症対応型デイサービスセンター	2	18	8	48	38
認知症対応型生活介護(グループホーム)	7	67	11	81	81
小規模多機能型居宅介護	10	98	33	242	224
老人介護支援センター	6	15	7	-	-
障害者支援施設(入所)	1	46	10	80	76
生活介護	8	53	37	126	139
就労移行支援	2	6	1	19	14
就労継続支援(B)	7	42	16	140	163
自立訓練(生活訓練)	1	1	2	8	12

※従事者数は、常勤はおおむね週40時間勤務の人数、非常勤は週40時間以下勤務の人数を計上。

資料:市 健康長寿福祉部

● 加入保険の状況

(平成26年3月31日現在)(単位:人)

保険の種類	加入者数
京丹後市国民健康保険	18,010

資料:市 保険事業課

● 医療施設状況

(平成26年5月1日現在)

総数		病院		診療所		歯科診療所	
施設数	病床数	施設数	病床数	施設数	病床数	施設数	病床数
57	826	4	816	34	10	19	-

資料:市 医療政策課

● 主要死因別死亡者数

(単位:人)

年次	総数	悪性新生物	脳血管疾患	心疾患	肺炎※	腎不全	肝疾患	糖尿病	高血圧性疾患	老衰	不慮の事故	自殺	その他
平成22年	782	235	87	124	93	27	7	8	5	27	21	20	128
平成23年	771	209	63	163	128	13	4	12	3	42	21	14	99
平成24年	832	210	90	165	131	24	9	6	4	37	29	12	148

※肺炎には、肺炎及び慢性閉塞性肺炎を含む。

資料:京都府[保健福祉統計年報]

● ごみ及びし尿の処理状況

(平成25年度)

総世帯数 (世帯)	総人口 (人)	ごみ							し尿		
		収集世帯数 (世帯)	収集人口 (人)	処理量(t)				収集延世帯数 (世帯)	収集延人口 (人)	収集量 (t)	
				合計	焼却量	埋立量	リサイクル等				
22,618	58,881	22,618	58,881	25,065	18,808	4,366	1,891	10,637	27,691	29,379	

※総世帯数・総人口は市全体の平成25年3月末現在。

資料:市 市民課・衛生センター

● 資源ごみの排出量・処理量(リサイクル状況)

(平成25年度)(単位:t)

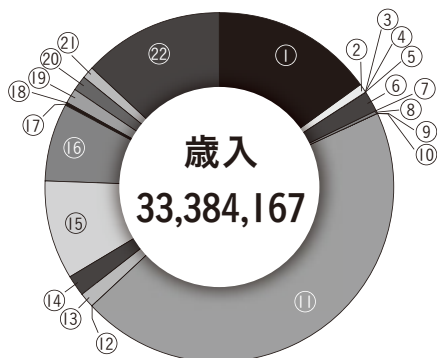
区分	缶(スチール・アルミ)	ペットボトル	ビン(3種分)	その他プラ	発泡スチロール	金属類・廃家電品
排出量	130	109	451	282	12	287
処理量	130	109	451	282	12	287

資料:市 市民課

行財政

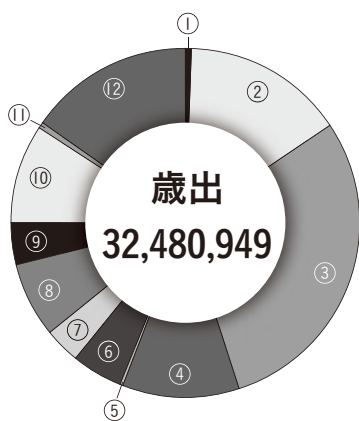
● 一般会計歳入決算額・一般会計歳出目的別決算額

(平成25年度)(単位:千円)



① 市税	5,000,741	⑫ 交通安全対策特別交付金	9,875
② 地方譲与税	290,467	⑬ 分担金及び負担金	480,402
③ 利子割交付金	15,538	⑭ 使用料及び手数料	594,906
④ 配当割交付金	24,486	⑮ 国庫支出金	3,048,471
⑤ 株式等譲渡所得割交付金	38,677	⑯ 府支出金	2,406,650
⑥ 地方消費税交付金	592,333	⑰ 財産収入	154,381
⑦ ゴルフ場利用税交付金	10,002	⑱ 寄附金	4,691
⑧ 自動車取得税交付金	107,606	⑲ 繰入金	384,699
⑨ 国有提供施設等所在市町村助成交付金	8,680	⑳ 繰越金	546,611
⑩ 地方特例交付金	16,933	㉑ 諸収入	372,141
⑪ 地方交付税	15,020,477	㉒ 市債	4,255,400

※特別交付税には、震災復興特別交付税(平成25年度:13千円)を含んでいる。



① 議会費	237,433
② 総務費	4,835,558
③ 民生費	9,568,194
④ 衛生費	3,497,705
⑤ 労働費	90,837
⑥ 農林水産業費	1,571,379
⑦ 商工費	1,120,467
⑧ 土木費	2,192,796
⑨ 消防費	1,272,989
⑩ 教育費	3,020,060
⑪ 災害復旧費	177,196
⑫ 公債費	4,896,335

資料:市 財政課

消防・警察

● 消防団の状況

(平成26年4月1日現在)(単位:人)

区分	分団数						消防団員数							
	消防分団数	団員数	団員数		平均年齢		区分	峰山町	大宮町	網野町	丹後町	弥栄町	久美浜町	計
			男子実数	女子実数	男子	女子								
本部	-	17	13	4	44	33	団長	-	-	-	1	-	-	1
峰山町	6	341	341	-	35	-	副団長	1	1	1	1	1	1	6
大宮町	3	280	280	-	36	-	本部付分団長	1	1	1	1	1	1	6
網野町	4	373	373	-	34	-	分団長	6	3	4	4	4	4	25
丹後町	4	221	221	-	35	-	副分団長	6	3	4	4	4	4	25
弥栄町	4	190	190	-	35	-	部長	21	9	14	13	11	12	80
久美浜町	4	238	238	-	33	-	指導員(部長)	12	9	17	12	8	12	70
合計	25	1,660	1,656	4	36	33	班長	36	33	23	25	14	25	156
							団員	260	223	311	163	149	181	1,287
							女性団員	2	1	1	-	-	-	4
							計	345	283	376	224	192	240	1,660

資料:市 総務課

● 警察職員数

(各年4月1日現在)(単位:人)

年次	総数	警視	警部	警部補	巡査部長	巡査	事務職員
平成23年	120	2	8	37	46	21	6
平成24年	121	2	8	26	42	37	6
平成25年	123	2	8	33	43	31	6

資料:府 京丹後警察署

教育・文化

● 学校の状況

(平成26年5月1日現在)(単位:人)

種別	学校数			園児・児童・生徒・学生数			教員数	職員数
	総数	本校	分校	総数	男	女	本務	本務
総数	36	34	2	6,390	3,250	3,140	627	105
幼稚園	4	4	-	176	82	94	20	-
小学校	20	20	-	2,943	1,524	1,419	299	40
中学校	7	7	-	1,812	886	926	155	26
高等学校	5	3	2	1,459	758	701	153	39

資料:市 教育委員会

● 図書館蔵書冊数及び登録者数

(平成26年3月31日現在)

名称	蔵書冊数(冊)		登録者数(人)				登録団体数
		うち児童書	総数	幼児・小学生	中学生	一般	
峰山図書館	70,882	26,796	4,105	371	320	3,414	199
あみの図書館	96,766	34,494	5,891	603	535	4,753	266
大宮図書室	30,127	15,297	1,854	332	307	1,215	47
丹後図書室	24,351	11,414	842	125	107	610	42
弥栄図書室	23,732	12,183	835	117	107	611	54
久美浜図書室	25,624	11,435	1,128	125	98	905	33

資料:市 教育委員会

● 文化財の状況

(平成25年10月1日現在)

区分	国指定・登録	京都府指定・登録	京丹後市指定	計
建造物	15	9	11	35
絵画	-	3	15	18
彫刻	2	2	12	16
工芸品	1	4	11	16
書跡	-	-	3	3
古文書	-	2	1	3
考古資料	3	7	9	19
歴史資料	-	2	-	2
無形民俗	-	11	3	14
有形民俗	-	-	1	1
遺跡	-	-	1	1
史跡	5	6	16	27
名勝	1	1	1	3
天然記念物	2	1	11	14
文化財環境保全地区	-	3	2	5
文化的景観	-	2	-	2
計	29	53	97	179

※府登録・市指定重複物件は市指定分で計上。

資料:市 教育委員会

京丹後市市勢要覧 統計資料編2014

発行:京丹後市役所
〒627-8567 京都府京丹後市峰山町杉谷889番地
TEL 0772-69-0001(代表)
<http://www.city.kyotango.lg.jp/>