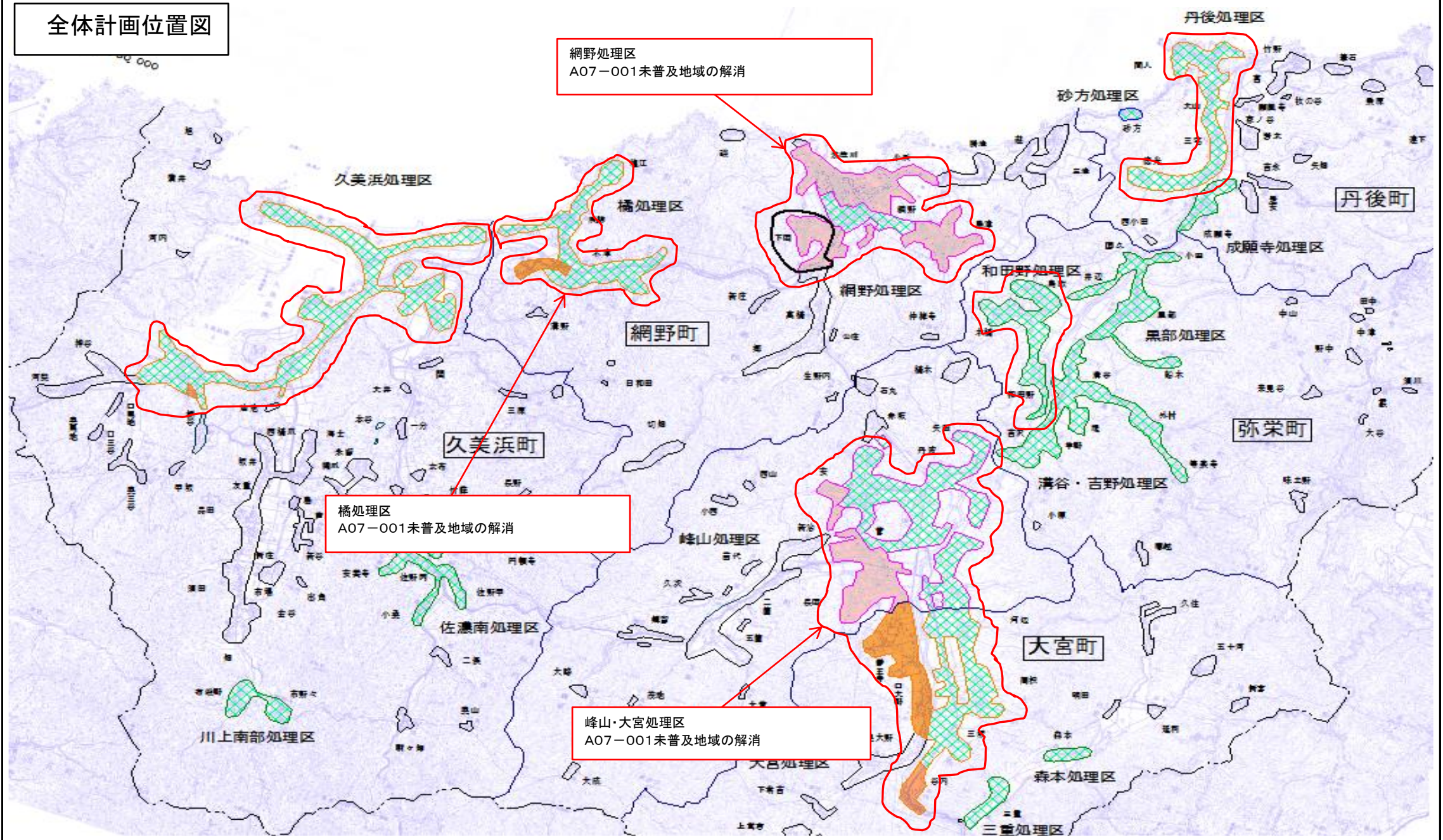


【 参考図面 】

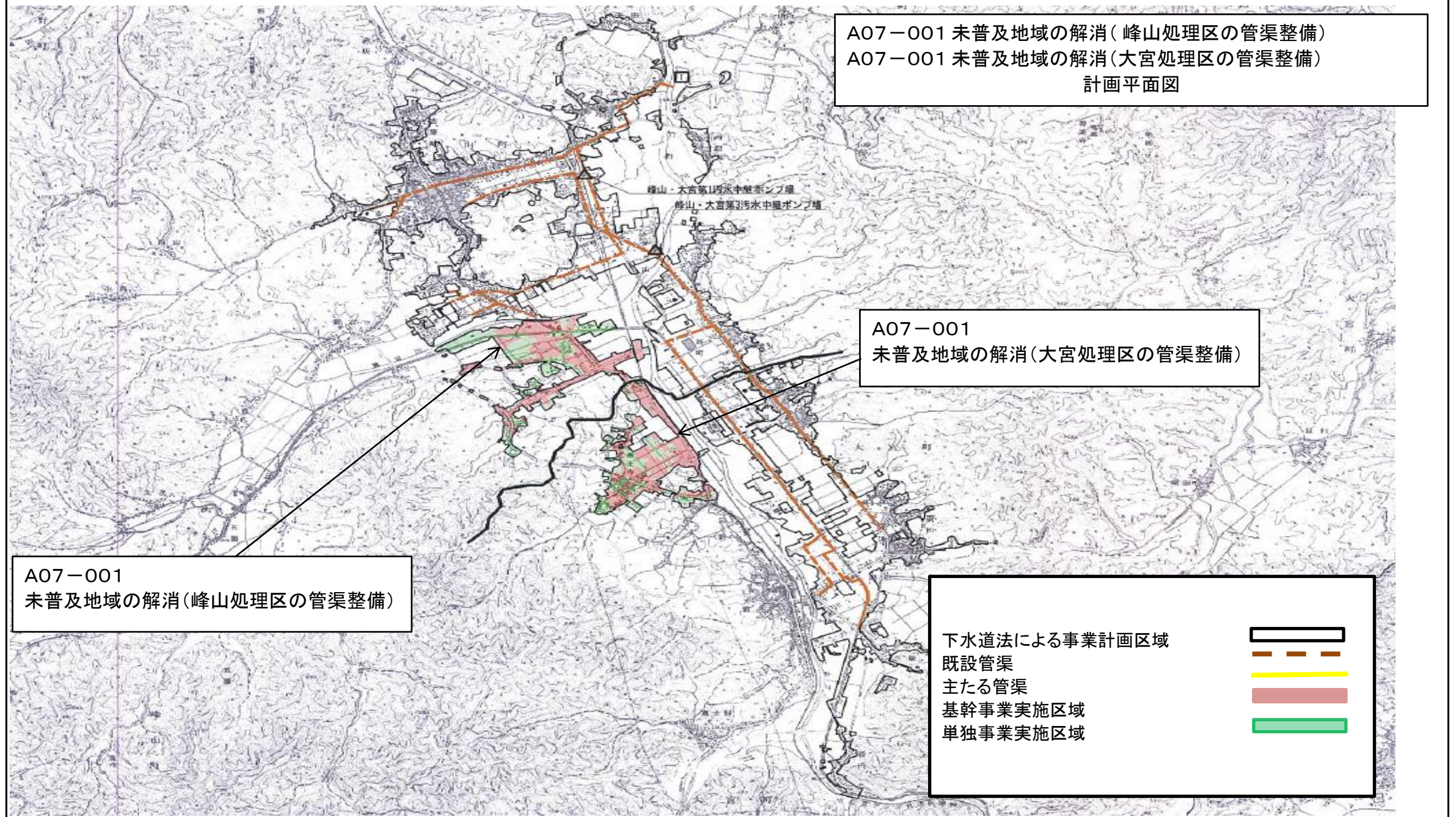
計画の名称	京丹後市における水環境改善の推進(重点計画)		
計画の期間	平成30年度～平成31年度	交付対象	京都府京丹後市

全体計画位置図



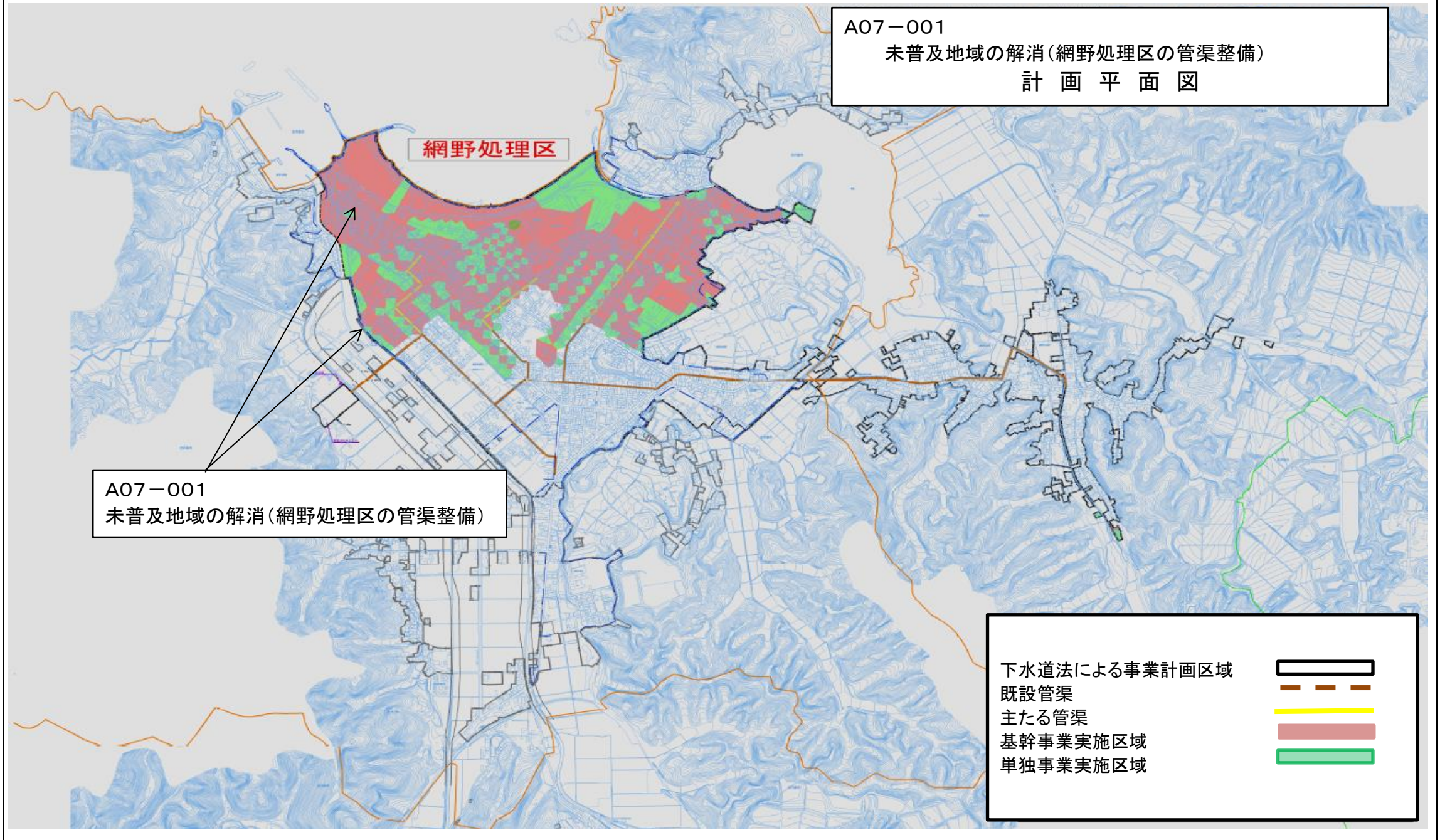
【 参考図面 】

計画の名称	京丹後市における水環境改善の推進(重点計画)		
計画の期間	平成30年度～平成31年度	交付対象	京都府京丹後市



【 参考図面 】

計画の名称	京丹後市における水環境改善の推進(重点計画)		
計画の期間	平成30年度～平成31年度	交付対象	京都府京丹後市



A07-001
未普及地域の解消(網野処理区の管渠整備)
計画平面図

網野処理区

A07-001
未普及地域の解消(網野処理区の管渠整備)

下水道法による事業計画区域	
既設管渠	
主たる管渠	
基幹事業実施区域	
単独事業実施区域	

【 参考図面 】

計画の名称	京丹後市における水環境改善の推進(重点計画)		
計画の期間	平成30年度～平成31年度	交付対象	京都府京丹後市

A07-001 未普及地域の解消(橋処理区の管渠整備)
計画平面図

