

第44回米軍経ヶ岬通信所の設置に係る 安全・安心対策連絡会説明資料

令和8年6月
近畿中部防衛局

交通事故について

(令和7年12月～令和8年4月)

米軍関係者が関わる交通事故件数 6件

京丹後市内の道路交通規制情報について

Traffic controls due to road construction in the Kyotango City district

※工事概要を含めて情報提供し米軍内で情報共有

1	府道間人大宮線/京丹後市大宮町河辺地内	Prefectural Road Taiza Omiya Line/Kobe area, Omiya-cho, Kyotango City
2	国道178号/京丹後市丹後町袖志地内	National Road 178/Sodeshi area, Kyotango-cho, Kyotango City
3	国道178号/京丹後市久美浜町河梨地内	National Road 178/Konashi area, Kumihama-cho, Kyotango City
4	市道長岡口大野線/京丹後市大宮町口大野地内	City Road Nagaoka-Kuchiono Line / Kuchiono Area, Omiya-cho, Kyotango City
5	市道経ヶ岬線/京丹後市丹後町袖志地内	City Road Kyogamisaki Line / Sodeshi Area, Tango-cho, Kyotango City
6	国道312号/京丹後市峰山町ほか	National Route 312 / Mineyama-cho, Kyotango City, etc.
7	国道312号/京丹後市峰山町ほか	National Route 312 / Mineyama-cho, Kyotango City, etc.
8	国道312号/京丹後市久美浜町永留地内	National Route 312 / Nagadome, Kumihama-cho, Kyotango City
9	国道312号/京丹後市大宮町谷内地内	National Road 312/Taniuchi area, Omiya-cho, Kyotango City
10	府道間人大宮線/京丹後市大宮町河辺地内	Prefectural Road Taiza Omiya Line/Kobe area, Omiya-cho, Kyotango City
11	府道間人港線/京丹後市丹後町間人地内	Prefectural Road Taiza Port Line/Taiza area, Kyotango-cho, Kyotango City
12	府道味土野大宮線/京丹後市大宮町明田地内	Prefectural Road Midono Omiya Line/Akeda area, Omiya-cho, Kyotango City
13	府道二箇河辺線/京丹後市大宮町善王寺地内	Prefectural Road Nika Kobe Line/Zennouji area, Omiya-cho, Kyotango City
14	間人大宮線/京丹後市丹後町間人地内	Taiza Omiya Line/Taiza area, Kyotango-cho, Kyotango City
15	市道元利線/京丹後市大宮町口大野地内	City Road Mototoshi Line/Kuchiono area, Omiya-cho, Kyotango City
16	国道312号/京丹後市大宮町三重地内	National Road 312/Mie area, Omiya-cho, Kyotango City
17	府道野田川大宮線/京丹後市大宮町奥大野内	Prefectural Road Nodagawa Omiya Line/Okuono area, Omiya-cho, Kyotango City
18	府道大宮岩滝線/京丹後市大宮町森本地内	Prefectural Road Omiya Iwataki Line/Morimoto area, Omiya-cho, Kyotango City
19	府道網野岩滝線/京丹後市大宮町久住地内	Amino Iwataki Line/Kusumi area, Omiya-cho, Kyotango City
20	国道312号/京丹後市峰山町二箇地内	National Road 312/Nika area, Mineyama-cho, Kyotango City
21	市道経ヶ岬灯台線/京丹後市丹後町袖志地内	City Road Kyogamisaki /Sodeshi area, Kyotango-cho, Kyotango City
22	市道小浜奥山線/京丹後市網野町小浜地内	City Road Kobama-Okuyama Line / Kobama Area, Amino-cho, Kyotango City

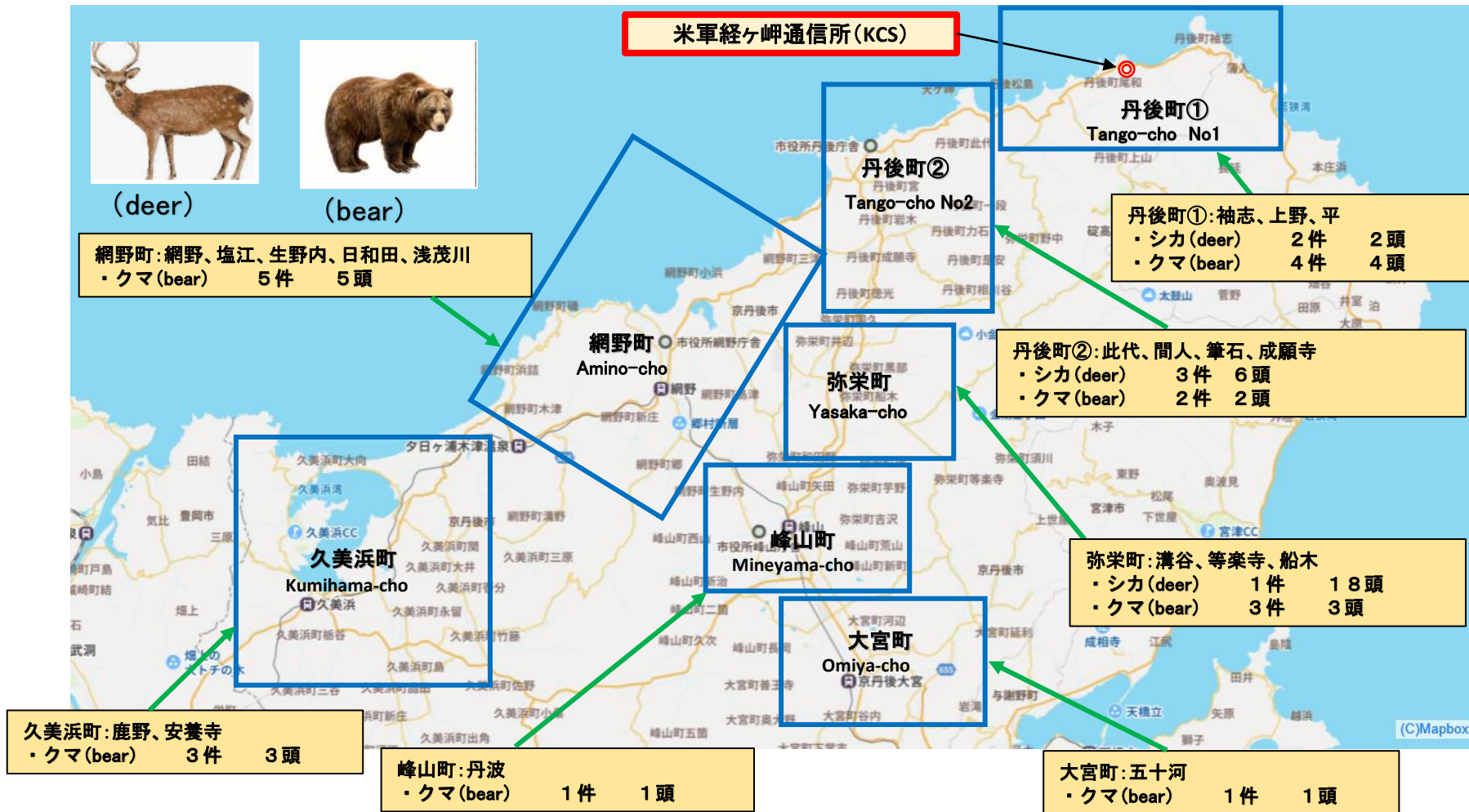
23	市道小浜奥山線/京丹後市網野町小浜地内	City Road Kobama-Okuyama Line / Kobama Area, Amino-cho, Kyotango City
24	府道間人大宮線/京丹後市丹後町成願寺地内	Prefectural Road Taiza-Omiya Line/ Joganji Area, Tango-cho, Kyotango City
25	国道178号/京丹後市網野町掛津地内	National Route 178 / Kakezu Area, Amino-cho, Kyotango City
26	国道178号/京丹後市網野町下岡地内	National Road 178/Shimooka area, Amino-cho, Kyotango City
27	市道経ヶ岬線/京丹後市丹後町袖志地内	City Road Kyogamisaki Line/Sodeshi area, Kyotango-cho, Kyotango City
28	府道大宮岩滝線/京丹後市大宮町周枳地内	Prefectural Road Omiya Iwataki Line/Suki area, Omiya-cho, Kyotango City
29	国道178号/京丹後市丹後町袖志地内	National Road 178/Sodeshi area, Kyotango-cho, Kyotango City
30	市道長岡口大野線ほか/京丹後市大宮町口大野地内	City Road Nagaoka Kuchiono Line, etc. /Kuchiono area, Omiya-cho, Kyotango City
31	国道178号/京丹後市網野町下岡地内	National Road 178/Shimooka area, Amino-cho, Kyotango City
32	府道浅茂川下岡線/京丹後市網野町下岡地内	Prefectural Road Osamogawa Shimooka Line/Shimooka area, Amino-cho, Kyotango City
33	国道178号/京丹後市久美浜町河梨地内	National Road 178/Konashi area, Kumihama-cho, Kyotango City
34	府道網野岩滝線/京丹後市大宮町久住地内	Prefectural Road Amino Iwataki Line/Kusumi area, Omiya-cho, Kyotango City
35	国道178号/京丹後市丹後町袖志地内/白南風隧道	National Road 178/Sodeshi area, Kyotango-cho, Kyotango City/Shirabae tunnel
36	国道178号/京丹後市丹後町袖志地内/白南風隧道	National Road 178/Sodeshi area, Kyotango-cho, Kyotango City/Shirabae tunnel
37	府道掛津峰山線/京丹後市網野町島津地内	Kakezu Mineyama Line/Shimazu area, Amino-cho, Kyotango City
38	国道178号/京丹後市丹後町袖志地内	National Road 178/Sodeshi area, Tango-cho, Kyotango City
39	府道間人大宮線/京丹後市峰山町荒地内	Prefectural Road Taiza Omiya Line/Arayama area, Mineyama-cho, Kyotango City
40	市道長岡口大野線ほか/京丹後市大宮町口大野地内	City Road Nagaoka Kuchiono Line, etc. /Kuchiono area, Omiya-cho, Kyotango City
41	市道浅茂川小浜線/京丹後市網野町小浜地内	Asamogawa-Kobama Municipal Road / Kobama Area, Amino-cho, Kyotango City
42	市道杉谷新地線ほか/京丹後市峰山町杉谷地内	Sugitani-Shinchi Municipal Road and others / Sugitani Area, Mineyama-cho, Kyotango City
43	府道網野岩滝線/京丹後市大宮町久住地内	Prefectural Road Amino Iwataki Line/Kusumi area, Omiya-cho, Kyotango City
44	府道網野岩滝線/京丹後市弥栄町木橋地内	Prefectural Road Amino Iwataki Line/Kibashi area, Yasaka-cho, Kyotango City
45	国道178号/京丹後市丹後町間人地内	National Road 178/Taiza area, Kyotango-cho, Kyotango City
46	府道大宮岩滝線/京丹後市大宮町周枳地内	Prefectural Road Omiya Iwataki Line/Suki area, Omiya-cho, Kyotango City
47	府道間人大宮線/京丹後市丹後町間人地内	Prefectural Road Taiza Omiya Line/Taiza area, Kyotango-cho, Kyotango City
48	国道312号/京丹後市久美浜町栃谷地内	National Road 312/Tochidani area, Kumihama-cho, Kyotango City
49	国道312号/京丹後市大宮町谷内地内	National Road 312/Taniuchi area, Omiya-cho, Kyotango City
50	市道溝谷中央線/京丹後市弥栄町溝谷地内	City Road Mizotani Chuo Line/Mizotani area, Yasaka-cho, Kyotango City
51	府道網野岩滝線/京丹後市弥栄町溝谷地内	Prefectural Road Amino Iwataki Line/Mizotani area, Yasaka-cho, Kyotango City

※各工事ごとに提供(抜粋)

京丹後市内の道路交通規制情報について Traffic controls due to road construction in Kyotango City



野生動物目撃情報位置図
Wildlife Sighting Information Location Map



水質調査

調査項目	環境基準値	令和6年度 (R6.12.2 浄化槽運用開始後5回目)			令和7年度 (R7.12.2 浄化槽運用開始後6回目)		
		尾和	袖志西側	袖志東側	尾和	袖志西側	袖志東側
pH	7.8~8.3	8.2	8.2	8.2	8.1	8.1	8.2
COD	2mg/L 以下	1.9	1.8	1.7	<u>2.6</u>	<u>2.1</u>	<u>2.6</u>
DO	7.5mg/L 以上	8.7	8.9	9.6	7.5	7.5	7.6
n-ヘキサン	検出されないこと。	不検出	不検出	不検出	不検出	不検出	不検出
大腸菌	300CFU/100ml 以下	不検出	不検出	不検出	不検出	不検出	不検出
全窒素	0.3mg/L 以下 (※1)	0.24	0.18	0.18	0.10	0.08	0.07
全燐	0.03mg/L 以下 (※1)	0.016	0.013	0.013	<u>0.059</u>	<u>0.036</u>	0.019
BOD	2mg/L 以下 (※2)	不検出	0.8	不検出	0.8	0.8	0.8
SS	25mg/L 以下 (※2)	不検出	不検出	1	不検出	1	1

注1 環境基準値は、生活環境の保全に関する環境基準（海域）のA類型を示す。

2 不検出とは、定量下限値未満をいう。（定量下限値：n-ヘキサン 0.5mg/L、大腸菌 1CFU/100mL、BOD 0.5mg/L、SS 1mg/L）

※1 全窒素、全燐については、海域基準のII類型を準用している（通信所周辺海域は類型指定されていない）。

2 BOD、SSについては、河川基準のA類型を準用している（海域については定めがない）。

フェンスの移設

概要

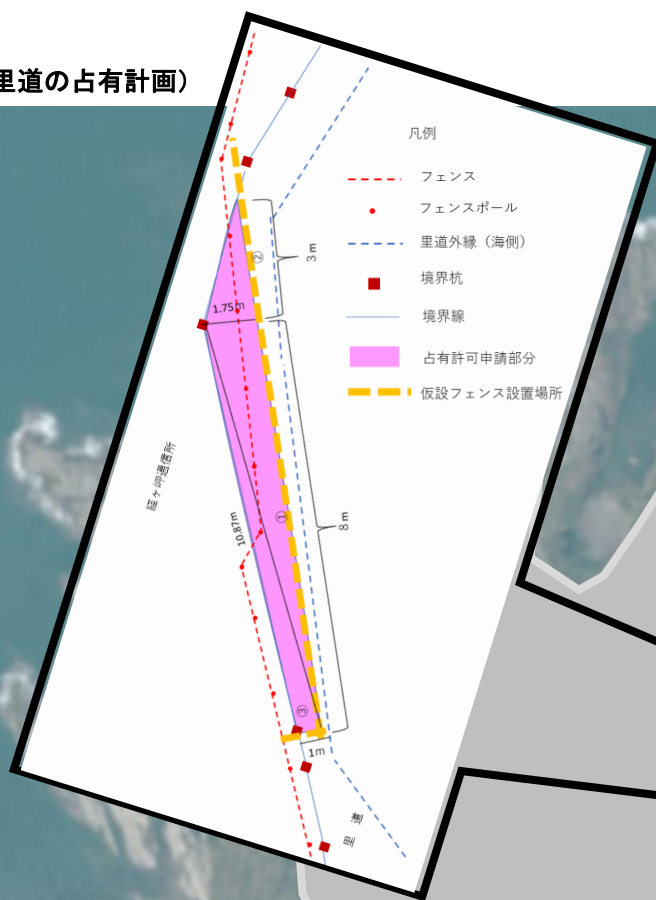
- 近畿中部防衛局は、米軍経ヶ岬通信所用地を米側へ提供するにあたり、平成25年9月から同年11月にかけて、用地取得のための施設用地測量を実施し、境界点を明示するため、仮杭を設置しました。その後、米側による通信所整備第Ⅰ期工事（平成26年5月から平成27年1月）、第Ⅱ期工事（平成30年4月から令和3年5月）が実施されました。
- 当局は上記工事の完了を踏まえ、令和6年10月から令和7年1月にかけて本杭（コンクリート杭）を設置するための復元測量を実施し、この復元測量の過程において、米側が設置した境界フェンスの一部が京丹後市所有の土地（里道）に越境している可能性があることを覚知しました。
- 当局は、越境の可能性を覚知した後、速やかに、当該情報を米側と共有し、日米間で連携し、境界に係る双方の認識、米側による工事実施状況の確認など、事実関係の確認を進めるとともに、併行して、越境していた場合における是正措置について調整・協議を実施してきました。
- その結果、米側との間で、本件境界については、当局が実施した復元測量の成果が正しく、既存の境界フェンスの一部が京丹後市所有の土地（里道）に越境（約4㎡、局試算）しており、速やかに是正する必要があるとの認識共有に至りました。

今後の対応について


- 越境している境界フェンスを是正するための移設工事については、令和8年5月20日に完了したところです。
- 当局としては、通信所の運用に際して、地域住民の方々の安全・安心を確保することは重要であると考えており、運用の基盤となる施設の管理についても、引き続き米軍と意思疎通を図り、適切に対応していく所存でありますので、引き続き、ご理解とご協力を賜りますよう、よろしくお願い申し上げます。

【工事概要】

(里道の占有計画)



(工事フェンスイメージ)



里道

境界フェンス越境

(規制看板(イメージ))



(空自)経ヶ岬分屯基地

(米軍)経ヶ岬通信所

境界復元

里道

(工事概要)
米軍経ヶ岬通信所の既存フェンスの一部を通信所敷地内に移設
(契約期間)
令和8年4月23日~同年5月31日
(施行者)
(株)福多電気商会
(連絡先)
近畿中部防衛局京丹後現地連絡所
TEL: 070-4099-9355

サンタボランティア(峰山放課後児童クラブ)
(令和7年12月17日(水))



サンタボランティア(口大野第1&2放課後児童クラブ)
(令和7年12月17日(水))



サンタボランティア(弥栄放課後児童クラブ)
(令和7年12月19日(金))



サンタボランティア(網野北&南放課後児童クラブ)
(令和7年12月25日(木))



日米交流ビーチボールバレー大会
(令和8年1月31日(土))



日米文化交流～みんなでそば打ち体験！～
(令和8年3月7日(土))



ひな祭り 宇川わくわく教室
(令和8年3月4日(水))



網野町夕日ヶ浦 海岸清掃
(令和8年3月15日(日))



KCSイースターエッグハント
(令和8年4月4日(土))



網野遊地区 海岸清掃
(令和8年4月18日(土))



久美浜町箱石海岸 海岸清掃
(令和8年4月26日(日))



令和7年度 防衛省補助事業等実施状況

【生活・産業関係】

●再編交付金事業（基金）・・・3件

事業名	事業主体
京丹後市市民総合検診事業(平成26年度から継続) 成人用肺炎球菌予防接種事業(平成26年度から継続) 宇川診療所運営事業(平成27年度から継続)	京丹後市

●訓練交付金事業・・・3件

事業名	事業主体
市道袖志中央線(令和7年度) 尾和地区 ゴミステーション(令和7年度) 袖志農民研修所 LED照明(令和7年度)	京丹後市

【交通環境整備関係】

●道路改修等事業・・・4件

事業名	事業主体
浜丹後線(上野平バイパス)(平成25年度から継続) 間人大宮線(平成25年度から継続) 網野岩滝線(外村バイパス)(令和元年度から継続) 178号(袖志工区、カマヤ工区)(平成27年度から継続)	京都府

【道路改修事業（一部完成区間）】



間人大宮線（大門橋）



浜丹後線（宮バイパス）