

第19回 米軍経ヶ岬通信所の設置に係る
安全・安心対策連絡会説明資料

平成31年3月
近畿中部防衛局

米軍経ヶ岬通信所 計画図

【資料 1】



※1 現時点での計画です。

※2 [] は、米側が予算を確保した後、施設整備を実施する可能性のある場所を例示したものです。

交通事故について

(平成30年2月5日～平成31年3月6日)

30. 7. 27 京丹後市峰山町 物損事故
※電柱を破損

その他の交通事故 13件
※人身事故1件(30年4月、京都市内)を含む

| |
|---------|
| 交通安全講習会 |
|---------|

○ これまでの開催実績

- ・ 平成26年10月 2日 第1回交通安全講習会
- ・ 平成27年 1月16日 第2回交通安全講習会
- ・ 5月13日 第3回交通安全講習会
- ・ 8月27日 第4回交通安全講習会
- ・ 12月 9日 第5回交通安全講習会
- ・ 12月14日、15日、22日 交通安全講習会（講義）
- ・ 平成28年 1月27日 第6回交通安全講習会
- ・ 4月 7日 第7回交通安全講習会
- ・ 7月22日 第8回交通安全講習会
- ・ 10月21日 第9回交通安全講習会
- ・ 12月13日 第10回交通安全講習会
- ・ 平成29年 4月13日 第11回交通安全講習会
- ・ 7月24日 第12回交通安全講習会
- ・ 12月 5日、13日 第13回交通安全講習会
- ・ 平成30年 4月23日 第14回交通安全講習会
- ・ 7月23日 交通安全講習会（講義）
- ・ 10月12日 第15回交通安全講習会
- ・ 12月10日 交通安全講習会（講義）
- ・ 平成31年 3月13日、14日 交通安全講習会（講義等）

○ 次回講習会は、4月以降の開催を調整中


交通安全講習会(講義等)を開催

近畿中部防衛局は、平成30年12月及び平成31年3月、京丹後警察署に御協力いただき、米軍経ヶ岬通信所に勤務する米軍関係者を対象とした交通安全講習会を開催しました。

昨年12月の講習会では、冬季の運転で注意すべき点を講義するとともに、本格的な降雪シーズンを前に冬用タイヤの装着に係る確認・指導を行いました。

本年3月の講習会では、京丹後警察署からの講義に加え、ドライブシミュレーターを使用し、車両走行時に遭遇しやすい危険な場面を疑似体験することで危険予知の能力を高めるトレーニング等を行いました。

昨年12月の講習会の様子



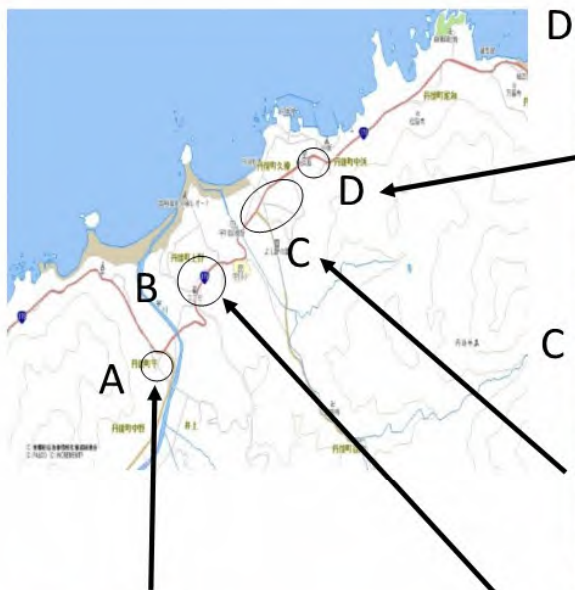
本年3月の講習会の様子



交通安全マップ

宇川地区 運転注意箇所

平成30年11月 宇川連合区長会



「まる幸荘」カーブ付近で子どもの横断あり。

減速

横断者注意



減速

横断者注意

北都信金から下り坂、「にしがき宇川店」前、久僧公民館、谷内方面交差点(信号)までの区間スピードを出す車がみられる。横断歩道あり。



平 カーブ先
横断歩道・交差点在り

減速 交差点 横断者注意



増田工務店前から100mの国道は学童通学路で除雪後は道が狭く歩行しづらい。

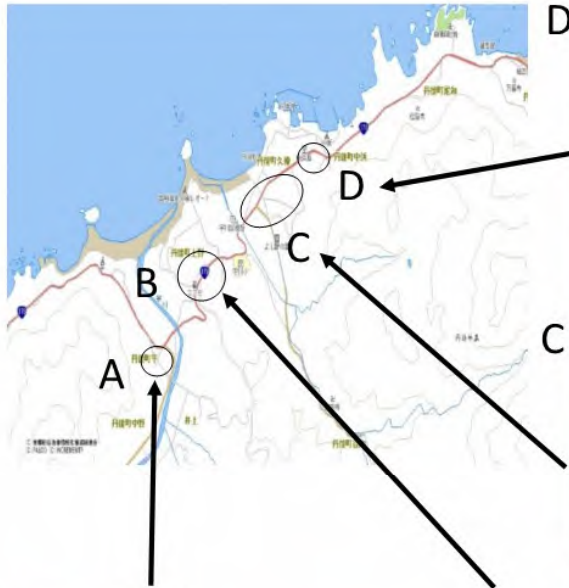
減速 歩行者注意



※ 運転注意箇所の指摘は地元住民・小学校・駐在所からありました。

UKAWA Ward Traffic Safety Map (locations that require special attention while driving)

November 2018
UKAWA Ward Mayor's Association



School children cross the street on a curve near MARUKOSO guest house

Slow down and pay attention to traversers



Cars running at high speeds are seen on the downhill that starts at HOKUTO Shinkin Bank, passes NISHIGAKI supermarket and KYUSO community center, and ends at the intersection bound for YAUCHI. There are crosswalks along the way.

Slow down and pay attention to traversers



You will see a crosswalk and an intersection after the curve at HEI.

Slow down and pay attention to the intersection and traversers.



The 100m section of road that starts from MASUDA builder's office is a school zone. In winter, the road becomes narrower due to the snow removed, and it makes difficult to walk on the road.

Slow down and pay attention to pedestrians.



Information regarding these locations was given by local citizens, elementary school and police.

○ 宇川小学校前での児童の交通誘導



○ 周辺地域の巡回

巡回ルート：
警備員詰所(旧宇川中学校)→通信所→網野町→峰山町→網野町→警備員詰所



地域との交流

○ 英会話交流（平成30年12月6日、平成31年2月6日）



○ 島津小学校 & 米空軍太平洋音楽隊合同演奏会（平成31年3月8日） 日米交流音楽会（平成31年3月9日）



平成30年度経ヶ岬関連実施予定事業一覧表(平成31年3月現在)

【資料7-1】

| | 事業の名称 | 補助事業者名 |
|----------------------|--|--------|
| 再編交付金 | (平成29年度繰越分) 袖志地区水路整備事業 | 京丹後市長 |
| | (平成30年度単歳分) LED防犯灯設置費補助金事業 | |
| | LED防犯灯設置事業 | |
| | 防犯カメラ設置事業 | |
| | 有線放送設備整備事業費補助金 | |
| | 高齢者インフルエンザ予防接種事業 | |
| | 袖志地区農道改修事業 | |
| | 袖志地区有害鳥獣防除施設整備事業 | |
| | 袖志漁港中央防波堤改良事業 | |
| | 市道長延線改良事業 | |
| | 市道松陰寺線改良事業 | |
| | 尾和区内道路改良事業 | |
| | 中川改良事業 | |
| | 小・中学校情報教育環境整備事業 | |
| | 袖志地区コミュニティ倉庫整備事業補助金 | |
| | 袖志漁港漁船保全施設等改修事業補助金 | |
| | 袖志区コミュニティ広場整備事業 | |
| 尾和区集会施設整備事業補助金 | | |
| 宇川診療所運営事業 | | |
| 総合検診事業 | | |
| 袖志・尾和有害鳥獣防除施設整備事業補助金 | | |
| 20件(平成29年度から繰越分 1件) | | |
| 障害防止 | (平成30年度) 尾和用水路改修事業 | 京丹後市長 |
| | 1件 | |
| 民生安定 | (平成30年度単歳分) 消防ポンプ自動車 | 京丹後市長 |
| | 1件 | |
| 道路改修等 | (平成30年度単歳分) (平成30年度国債分) 浜丹後線(上野平バイパス、宮バイパス) 浜丹後線(上野平バイパス) | 京都府知事 |
| | 間人大宮線 間人大宮線 | |
| | (平成29年度繰越分) (平成29年度国債分) 浜丹後線(その1)(その2) 間人大宮線 | |
| | 間人大宮線 | |
| 2件(平成29年度から繰越分 2件) | | |
| 工事費 (原因者負担金) | (平成30年度単歳分) 178号線(袖志工区、カマヤ工区) | 京都府知事 |
| | (平成29年度繰越分) 178号線(袖志工区、カマヤ工区) | |
| 1件(平成29年度から繰越分 1件) | | |
| 計 | 25件(平成29年度から繰越分 4件) | |

(再編交付金事業の主な実績)

【資料7-2】



区民交流広場整備助成事業
(丹後町袖志)



親子ふれあい広場整備助成事業
(丹後町袖志)

(再編交付金事業の主な実績)



島津ふれあいセンター整備事業
(網野町島津)



中浜消防車庫整備事業
(丹後町中浜)

(再編交付金事業の主な実績)

尾和・袖志地区農道及び水路整備事業



農道九枚割線



袖志水路



(障害防止事業及び道路改修事業の主な実績)

【障害防止事業】



尾和用水路改修事業

【道路改修事業(工事費)】



482号線(大山工区)

(民生安定助成事業の主な事業等)

【民生安定事業(平成30年度事業)】

消防施設(消防ポンプ自動車)

現状



更新イメージ



位置図

